


**வார்டு மறுவரையறை (Delimitation) செய்வதற்கான வரைவு கருத்துருவிற்கான அடிப்படை விவரங்கள்**  
**இணைப்பு- 1(ஈ)**  
**(பேரூராட்சி வார்டு)**

மாவட்டத்தின் பெயர் : திருவாரூர்

நகராட்சி/ பேரூராட்சியின் பெயர் : நீடாமங்கலம்

வ.எண்	வார்டின் பெயர்	2011 கணக்கெடுப்பின் படி மக்கள் தொகை	நிர்ணயிக்கப்பட்ட மொத்த வார்டுகளின் எண்ணிக்கை	குடியிருப்பு கட்டிடங்களின் மொத்த எண்ணிக்கை	ஒரு வார்டின் சராசரி மக்கள் தொகை (கலம் 3/கலம் 4)	ஒரு வார்டின் சராசரி குடியிருப்பு கட்டிடங்களின் எண்ணிக்கை (கலம் 5/ கலம் 4)	ஒரு வீட்டின் சராசரி மக்கள் தொகை (கலம் 6/7)	உத்தேசிக்கப்பட்டுள்ள வார்டின் எண்ணிக்கை	உத்தேசிக்கப்பட்டுள்ள வார்டில் உள்ள குடியிருப்பு கட்டிடங்களின் எண்ணிக்கை	உத்தேசிக்கப்பட்டுள்ள வார்டின் மக்கள் தொகை (கலம் 8 x கலம் 10)	மதிப்பீடு செய்யப்படும் மக்கள் தொகைக்கும் சராசரி மக்கள் தொகைக்கும் உள்ள வித்தியாசம் (கலம் 11 -கலம் 6)	மதிப்பீடு செய்யப்படும் மக்கள் தொகைக்கும் சராசரி மக்கள் தொகைக்கும் உள்ள வித்தியாசத்தின் விழுக்காடு (கலம் 12 x 100/ கலம் 6)	வித்தியாசத்திற்கான காரணம்	குறிப்பு
1	2	3	4	5	6	7	8	9	10	11	12	13	14	15
1	நீடாமங்கலம்	9336	15	2751	622.4 (அ) 622	183.4 (அ) 183	3.3936	1	163	553	-69	-11	இத்தெருக்களோடு வேறு தெருவினை பிரித்து இணைக்க வழிவகை இல்லை	
									<b>163</b>	<b>553</b>				

  
 நகர்ப்புற வார்டு மறுவரையறை அலுவலர்,  
 செயல் அலுவலர்,  
 நீடாமங்கலம் முதல்நிலை பேரூராட்சி,  
 திருவாரூர் மாவட்டம்.

**இணைப்பு- 2(ஈ)**


(பேரூராட்சி/ நகராட்சி/ மாநகராட்சி

**வரைவு வார்டு மறுவரையறைக்கான (Delimitation) அறிக்கை**

**மாவட்டத்தின் பெயர் – திருவாரூர்**

**பேரூராட்சியின் பெயர் – நீடாமங்கலம்**

1	வார்டு எண்	<b>1</b>
2	வார்டில் உள்ளடங்கிய பகுதிகளின் பெயர்	1. வெண்ணாறு லைன் கரை
		2. ஒதியடிபடுகை ரோடு
		3. ஒதியடி படுகை
		4. வெண்ணாறு பால கரை தெரு
3	வார்டின் சராசரி மக்கள் தொகை	<b>622</b>
4	இவ்வார்டில் உள்ள கட்டடங்களின் எண்ணிக்கை (தெரு வாரியாக)	வெண்ணாறு லைன் கரை 55
		ஒதியடி படுகை ரோடு 43
		ஒதியடி படுகை 48
		வெண்ணாறு பால கரை தெரு 17
		<b>கூடுதல் 163</b>
5	இவ்வார்டில் உள்ள வீடுகளின் எண்ணிக்கை (தெரு வாரியாக)	<b>வெண்ணாறு லைன் கரை</b> 1a, 1a/1, 1, 1b,2,3, 11-14a, 14/3, 15, 17, 19, 26a, 33, 34, 59/a, 59,59b, 37, 38, 38a,b,e, g,h, 39, 40, 40a, 40/2, 41, 41a, 41a/1, 41b, c, 42, 42/1, 43 , 46,47,47a,48,48a, 49, 49a,49b, 49b/1, 51, 51a, 51b, 52, 53,53a, 54, 56, 59, 60, 61, 41/1,42/2, 47b 1a, 16, 16a, 18, 20, 30a, 20a
		<b>ஒதியடி படுகை ரோடு</b> 1a/2, 1a/3, 1a/1, 1a/2, 1a, 24/1, 2, 2a/1, 3, 3a, 3b, 4, 4a, 5a, 5b, 6a, 7, 8/1, 8/a,c,d, 9, 10a, 11-26, 1, 1a/1, 1a/2, 1a/3, 1a/4
		<b>ஒதியடிப்படுகை</b> 1-9, 53, 19/1, 18a, 7, 9a, 27,1-4, 31, 31a,b,c,18, 18a, 52, 9, 31b, e,f,g, 12, 19a, 27, 4, 15, 17, 53, 4/a, 5, 2/a, 20, 24, 6a, 31i,j
		<b>வெண்ணாறு பால கரை தெரு</b> 18, 19, 20, 21, 22, 23, 13, 31/8, 6a, 39, 39a 1a, 13a, 30, 31, 31a, 35
6	இவ்வார்டின் எல்லைகள்	
	வடக்கு	வெண்ணாறு
	கிழக்கு	சுண்ணாம்பு காலவாய் சிமெண்ட் சாலை
	தெற்கு	கோரையாறு வாய்க்கால்
	மேற்கு	கோரையாறு
7	இவ்வார்டின் மொத்த மக்கள் தொகை	<b>553</b>
8	நீடாமங்கலம் உள்ளாட்சி அமைப்பில் உள்ள இவ்வார்டின் மக்கள் தொகை ஒரு வார்டில் சராசரி மக்கள் தொகையை விட குறைவாகவோ/ கூடுதலாகவோ இருப்பின் அதற்கான காரணம்	சராசரி மக்கள் தொகையை விட -11 சதவிகிதம் குறைவாக உள்ளது. <b>இத்தெருவினை பிரித்து வேறு தெருவுடன் இணைக்க வழிவகை இல்லை</b>
9	குறிப்பு	


  
 நகர்ப்புற வார்டு மறுவரையறை அலுவலர்,  
 செயல் அலுவலர்,  
 நீடாமங்கலம் முதல்நிலை பேரூராட்சி,  
 திருவாரூர் மாவட்டம்.

**வார்டு மறுவரையறை (Delimitation) செய்வதற்கான வரைவு கருத்துருவிற்கான அடிப்படை விவரங்கள்**  
**இணைப்பு- 1(ஈ)**  
**(பேரூராட்சி வார்டு)**

மாவட்டத்தின் பெயர் : திருவாரூர்

நகராட்சி/ பேரூராட்சியின் பெயர் : நீடாமங்கலம்

வ.எண்	வார்டின் பெயர்	2011 கணக்கெடுப்பின் படி மக்கள் தொகை	நிர்ணயிக்கப்பட்ட மொத்த வார்டுகளின் எண்ணிக்கை	குடியிருப்பு கட்டிடங்களின் மொத்த எண்ணிக்கை	ஒரு வார்டின் சராசரி மக்கள் தொகை (கலம் 3/கலம் 4)	ஒரு வார்டின் சராசரி குடியிருப்பு கட்டிடங்களின் எண்ணிக்கை (கலம் 5/ கலம் 4)	ஒரு வீட்டின் சராசரி மக்கள் தொகை (கலம் 6/7)	உத்தேசிக்கப்பட்டுள்ள வார்டின் எண்ணிக்கை	உத்தேசிக்கப்பட்டுள்ள வார்டில் உள்ள குடியிருப்பு கட்டிடங்களின் எண்ணிக்கை	உத்தேசிக்கப்பட்டுள்ள வார்டின் மதிப்பீடு செய்யப்படும் மக்கள் தொகை (கலம் 8 x கலம் 10)	மதிப்பீடு செய்யப்படும் மக்கள் தொகைக்கும் சராசரி மக்கள் தொகைக்கும் உள்ள வித்தியாசம் (கலம் 11 -கலம் 6)	மதிப்பீடு செய்யப்படும் மக்கள் தொகைக்கும் சராசரி மக்கள் தொகைக்கும் உள்ள வித்தியாசத்தின் விழுக்காடு (கலம் 12 x 100/ கலம் 6)	வித்தியாசத்திற்கான காரணம்	குறிப்பு
1	2	3	4	5	6	7	8	9	10	11	12	13	14	15
1	நீடாமங்கலம்	9336	15	2751	622.4 (அ) 622	183.4 (அ) 183	3.3936	2	114	387	-235	-38	இத்தெருக்களோடு வேறு தெருவினை பிரித்து இணைக்க வழிவகை இல்லை	
									<b>114</b>	<b>387</b>				

  
 நகர்ப்புற வார்டு மறுவரையறை அலுவலர்,  
 செயல் அலுவலர்,  
 நீடாமங்கலம் முதல்நிலை பேரூராட்சி,  
 திருவாரூர் மாவட்டம்.

இணைப்பு- 2(ஈ)


(பேரூராட்சி/ நகராட்சி/ மாநகராட்சி

வரைவு வார்டு மறுவரையறைக்கான (Delimitation) அறிக்கை

மாவட்டத்தின் பெயர் – திருவாரூர்

பேரூராட்சியின் பெயர் – நீடாமங்கலம்

1	வார்டு எண்.	2
2	வார்டில் உள்ளடங்கிய பகுதிகளின் பெயர்	1. இரயில்வே காம்பவுண்ட் ஆதிதிராவிடர் தெரு 2. பாம்பலம்மன் கோவில் தெரு 3. இரயிலடி கடைத்தெரு 4. இரயில்வே காம்பவுண்ட்
3	வார்டின் சராசரி மக்கள் தொகை	<b>622</b>
4	இவ்வார்டில் உள்ள கட்டடங்களின் எண்ணிக்கை (தெரு வாரியாக)	இரயில்வே காம்பவுண்ட் ஆதிதிராவிடர் தெரு 17 பாம்பலம்மன் கோவில் தெரு 73 இரயிலடி கடைத்தெரு 17 இரயில்வே காம்பவுண்ட் 7 <b>கூடுதல் 114</b>
5	இவ்வார்டில் உள்ள வீடுகளின் எண்ணிக்கை (தெரு வாரியாக)	இரயில்வே காம்பவுண்ட் ஆதிதிராவிடர் தெரு 1 to 10/1 பாம்பலம்மன் கோவில் தெரு 1 to 46 இரயிலடி கடைத்தெரு 1 to 17 இரயில்வே காம்பவுண்ட் 1,2,12,14,15,17,24
6	இவ்வார்டின் எல்லைகள் வடக்கு கிழக்கு தெற்கு மேற்கு	கோரையாறு வாய்க்கால் பாப்பையன் தோப்பு தூர் சாலை குயவர் தெரு சிமெண்ட் சாலை கோரையாறு
7	இவ்வார்டின் மொத்த மக்கள் தொகை	<b>387</b>
8	நீடாமங்கலம் உள்ளாட்சி அமைப்பில் உள்ள இவ்வார்டின் மக்கள் தொகை ஒரு வார்டில் சராசரி மக்கள் தொகையை விட குறைவாகவோ/ கூடுதலாகவோ இருப்பின் அதற்கான காரணம்	சராசரி மக்கள் தொகையை விட -38 சதவிகிதம் குறைவாக உள்ளது. இத்தெருவினை பிரித்து வேறு தெருவுடன் இணைக்க வழிவகை இல்லை.
9	குறிப்பு	


நகர்ப்புற வா  அலுவலர்,  
செயல் அலுவலர்,  
நீடாமங்கலம் முதல்நிலை பேரூராட்சி,  
திருவாரூர் மாவட்டம்.

**வார்டு மறுவரையறை (Delimitation) செய்வதற்கான வரைவு கருத்துருவிற்கான அடிப்படை விவரங்கள்**  
**இணைப்பு- 1(ஈ)**  
**(பேரூராட்சி வார்டு)**

மாவட்டத்தின் பெயர் : திருவாரூர்

நகராட்சி/ பேரூராட்சியின் பெயர் : நீடாமங்கலம்

வ.எண்	வார்டின் பெயர்	2011 கணக்கெடுப்பின் படி மக்கள் தொகை	நிர்ணயிக்கப்பட்ட மொத்த வார்டுகளின் எண்ணிக்கை	குடியிருப்பு கட்டிடங்களின் மொத்த எண்ணிக்கை	ஒரு வார்டின் சராசரி மக்கள் தொகை (கலம் 3/கலம் 4)	ஒரு வார்டின் சராசரி குடியிருப்பு கட்டிடங்களின் எண்ணிக்கை (கலம் 5/ கலம் 4)	ஒரு வீட்டின் சராசரி மக்கள் தொகை (கலம் 6/7)	உத்தேசிக்கப்பட்டுள்ள வார்டின் எண்ணிக்கை	உத்தேசிக்கப்பட்டுள்ள வார்டில் உள்ள குடியிருப்பு கட்டிடங்களின் எண்ணிக்கை	உத்தேசிக்கப்பட்டுள்ள வார்டின் மதிப்பீடு செய்யப்படும் மக்கள் தொகை (கலம் 8 x கலம் 10)	மதிப்பீடு செய்யப்படும் மக்கள் தொகைக்கும் சராசரி மக்கள் தொகைக்கும் உள்ள வித்தியாசம் (கலம் 11 -கலம் 6)	மதிப்பீடு செய்யப்படும் மக்கள் தொகைக்கும் சராசரி மக்கள் தொகைக்கும் உள்ள வித்தியாசம் (கலம் 12 x 100/ கலம் 6)	வித்தியாசத்திற்கான காரணம்	குறிப்பு
1	2	3	4	5	6	7	8	9	10	11	12	13	14	15
1	நீடாமங்கலம்	9336	15	2751	622.4 (அ) 622	183.4 (அ) 183	3.3936	3	180	611	-11	-2		
									180	611				

  
 நகர்புற வார்டு மறுவரையறை அலுவலர்,  
 செயல் அலுவலர்,  
 நீடாமங்கலம் முதல்நிலை பேரூராட்சி,  
 திருவாரூர் மாவட்டம்.

இணைப்பு- 2(ஈ)

(பேரூராட்சி/ நகராட்சி/ மாநகராட்சி

வரைவு வார்டு மறுவரையறைக்கான (Delimitation) அறிக்கை

மாவட்டத்தின் பெயர் - திருவாரூர்

பேரூராட்சியின் பெயர் - நீடாமங்கலம்

1	வார்டு எண்.	3
2	வார்டில் உள்ளடங்கிய பகுதிகளின் பெயர்	1. பழையநீடாமங்கலம் முகமதலி தெரு 2. பழையநீடாமங்கலம் ரோடு 3. பாப்பையன் தோப்பு
3	வார்டின் சராசரி மக்கள் தொகை	<b>622</b>
4	இவ்வார்டில் உள்ள கட்டடங்களின் எண்ணிக்கை (தெரு வாரியாக)	பழையநீடாமங்கலம் முகமதலி தெரு 41
		பழையநீடாமங்கலம் ரோடு 69
		பாப்பையன் தோப்பு 70
		<b>கூடுதல் 180</b>
5	இவ்வார்டில் உள்ள வீடுகளின் எண்ணிக்கை (தெரு வாரியாக)	<b>பழையநீடாமங்கலம் முகமதலி தெரு</b> 1 to 17, 20,23 to 27, 31 to 34, 36 to 39, 41 to 52, 26,27,88,2701,2708, 2884, 2948, 3021, 3187, 3223, 17, 5, 37, 3, 34, 7, 22, 110,3
		<b>பழையநீடாமங்கலம் ரோடு</b> 1, 1a, 13a/2, 2 to 11, 12a, 12b, 13a, 13a/1,2,3, 14 to 18, 18a to 18j, 19, 41, 11, 33, 8
		<b>பாப்பையன் தோப்பு</b> 1 to 5, 7a, 8, 8a, 9, 9a, 10,10a, 11, 13, 15, 16,20, 21, 21a, 22, 22a, 22b, c, 24, 27, 28a, 29a, 28 to 31, 31a,b, 32a, 33, 34, 35, 25, 33/1, 32b, 23, 3,4, 5, 32, 44, 47, 48, 17, 34, 27, 31/a, 6, 11, 32b, 56, 36, 35a, 4, 11, 11a, 72, 21, 1, 1/3, 2, 103, 125, 104, 29, 24a, 4/1, 14, 14/a, 37, 9, 10, 12, 7
6	இவ்வார்டின் எல்லைகள்	
	வடக்கு	வெண்ணாறு
	கிழக்கு	பழையநீடாமங்கலம் அக்ரஹாரம் தார்சாலை
	தெற்கு	காமராஜர் நகர் தார்சாலை
	மேற்கு	காமராஜர் காலணி சிமெண்ட் சாலை
7	இவ்வார்டின் மொத்த மக்கள் தொகை	<b>611</b>
8	நீடாமங்கலம் உள்ளாட்சி அமைப்பில் உள்ள இவ்வார்டின் மக்கள் தொகை ஒரு வார்டில் சராசரி மக்கள் தொகையை விட குறைவாகவோ/ கூடுதலாகவோ இருப்பின் அதற்கான காரணம்	சராசரி மக்கள் தொகையை விட -2 சதவிகிதம் குறைவாக உள்ளது.
9	குறிப்பு	

நகர்ப்புற வார்டு மறுவரையறை அலுவலர்,  
செயல் அலுவலர்,  
நீடாமங்கலம் முதல்நிலை பேரூராட்சி,  
திருவாரூர் மாவட்டம்.

**வார்டு மறுவரையறை (Delimitation) செய்வதற்கான வரைவு கருத்துருவிற்கான அடிப்படை விவரங்கள்**  
**இணைப்பு- 1(ஈ)**  
**(பேரூராட்சி வார்டு)**

மாவட்டத்தின் பெயர் : திருவாரூர்

நகராட்சி/ பேரூராட்சியின் பெயர் : நீடாமங்கலம்

வ.எண்	வார்டின் பெயர்	2011 கணக்கெடுப்பின் படி மக்கள் தொகை	நிர்ணயிக்கப்பட்ட மொத்த வார்டுகளின் எண்ணிக்கை	குடியிருப்பு கட்டிடங்களின் மொத்த எண்ணிக்கை	ஒரு வார்டின் சராசரி மக்கள் தொகை (கலம் 3/கலம் 4)	ஒரு வார்டின் சராசரி குடியிருப்பு கட்டிடங்களின் எண்ணிக்கை (கலம் 5/ கலம் 4)	ஒரு வீட்டின் சராசரி மக்கள் தொகை (கலம் 6/7)	உத்தேசிக்கப்பட்டுள்ள வார்டின் எண்ணிக்கை	உத்தேசிக்கப்பட்டுள்ள வார்டில் உள்ள குடியிருப்பு கட்டிடங்களின் எண்ணிக்கை	உத்தேசிக்கப்பட்டுள்ள வார்டின் மதிப்பீடு செய்யப்படும் மக்கள் தொகை (கலம் 8 x கலம் 10)	மதிப்பீடு செய்யப்படும் மக்கள் தொகைக்கும் சராசரி மக்கள் தொகைக்கும் உள்ள வித்தியாசம் (கலம் 11 -கலம் 6)	மதிப்பீடு செய்யப்படும் மக்கள் தொகைக்கும் சராசரி மக்கள் தொகைக்கும் உள்ள வித்தியாசத்தின் விழுக்காடு (கலம் 12 x 100/ கலம் 6)	வித்தியாசத்திற்கான காரணம்	குறிப்பு
1	2	3	4	5	6	7	8	9	10	11	12	13	14	15
1	நீடாமங்கலம்	9336	15	2751	622.4 (அ) 622	183.4 (அ) 183	3.3936	4	167	567	-55	-9		
									<b>167</b>	<b>567</b>				



நகர்புற வார்டு மறுவரையறை அலுவலர்,  
 செயல் அலுவலர்,  
 நீடாமங்கலம் முதல்நிலை பேரூராட்சி,  
 திருவாரூர் மாவட்டம்.

இணைப்பு- 2(ஈ)

(பேரூராட்சி/ நகராட்சி/ மாநகராட்சி

வரைவு வார்டு மறுவரையறைக்கான (Delimitation) அறிக்கை

மாவட்டத்தின் பெயர் - திருவாரூர்

பேரூராட்சியின் பெயர் - நீடாமங்கலம்

1	வார்டு எண்.	4
2	வார்டில் உள்ளடங்கிய பகுதிகளின் பெயர்	1. பழைய நீடாமங்கலம் மேல ஆதிதிராவிடர் தெரு 2. பழையநீடாமங்கலம் கீழ ஆதிதிராவிடர் தெரு 3. பழையநீடாமங்கலம் வெண்ணாறு லைன்கரை 4. பழையநீடாமங்கலம் நாடார்தெரு 5. பழையநீடாமங்கலம் தெற்கு தெரு 6. பழையநீடாமங்கலம் புதுத்தெரு 7. பழையநீடாமங்கலம் நடுத்தெரு 8. பழையநீடாமங்கலம் அக்ரஹாரம்
3	வார்டின் சராசரி மக்கள் தொகை	<b>622</b>
4	இவ்வார்டில் உள்ள கட்டடங்களின் எண்ணிக்கை (தெரு வாரியாக)	பழைய நீடாமங்கலம் மேல ஆதிதிராவிடர் தெரு 43 பழையநீடாமங்கலம் கீழ ஆதிதிராவிடர் தெரு 39 பழையநீடாமங்கலம் வெண்ணாறு லைன்கரை 14 பழையநீடாமங்கலம் நாடார்தெரு 07 பழையநீடாமங்கலம் தெற்கு தெரு 12 பழையநீடாமங்கலம் புதுத்தெரு 06 பழையநீடாமங்கலம் நடுத்தெரு 31 பழையநீடாமங்கலம் அக்ரஹாரம் 15 <b>கூடுதல் 167</b>
5	இவ்வார்டில் உள்ள வீடுகளின் எண்ணிக்கை (தெரு வாரியாக)	<u>பழைய நீடாமங்கலம் மேல ஆதிதிராவிடர் தெரு</u> 1, 1A,3A/1, 2, 2A, 4, 5B, 6, 8, 8B, 9,11,12,12B, 13,13-20, 20/A, 21-25, 26A, 27-31A, B, 32, 33A, 12, 3, 1/1, 1/2, 31A, 12/A <u>பழையநீடாமங்கலம் கீழ ஆதிதிராவிடர் தெரு</u> 1, 2, 3A/1, 4,4A, 5,5A, 6,6A, 7/27, 8, 8A, 9,11 - 16A, 17, 17A, 18, 19, 21, 22, 22A, 23, 25, 26A, 26, 29, 48, 21A, 11, 49, 20, 12, 48A, 20A <u>பழையநீடாமங்கலம் வெண்ணாறு லைன்கரை</u> 1A,1B,2,2A, 3-6, 6,A,B,C,8, 9, 60 <u>பழையநீடாமங்கலம் நாடார்தெரு</u> 1,3,3A,4,5 <u>பழையநீடாமங்கலம் தெற்கு தெரு</u> 2,3,3A,4,4A,5-8,10, 1A, 9,1/A, 6/1 <u>பழையநீடாமங்கலம் புதுத்தெரு</u> 1A, 1B,2-4, 2B <u>பழையநீடாமங்கலம் நடுத்தெரு</u> 1, 3, 3A,5, 6, 6A, B, 7, 9, 10, 11A, 12-14, 18, 18A, 19,19A, 20, 21,21A, 22,23,25, 25A, 26-28, 14A, 1A <u>பழையநீடாமங்கலம் அக்ரஹாரம்</u> 1,2,3,6,6-8, 10A, 10B, 10D, 3A, 9, 11, 2/7, 7/A, 21/7A



இணைப்பு- 2(ஈ)

(பேரூராட்சி/ நகராட்சி/ மாநகராட்சி

வரைவு வார்டு மறுவரையறைக்கான (Delimitation) அறிக்கை

மாவட்டத்தின் பெயர் - திருவாரூர்

பேரூராட்சியின் பெயர் - நீடாமங்கலம்

6	இவ்வார்டின் எல்லைகள்	
	வடக்கு	வெண்ணாறு
	கிழக்கு	அனுமந்தபுரம் பஞ்சாயத்து
	தெற்கு	காங்கேயன் திடல் சிமெண்ட் சாலை
	மேற்கு	முகமதலி தெரு தார்சாலை
7	இவ்வார்டின் மொத்த மக்கள் தொகை	567
8	நீடாமங்கலம் உள்ளாட்சி அமைப்பில் உள்ள இவ்வார்டின் மக்கள் தொகை ஒரு வார்டில் சராசரி மக்கள் தொகையை விட குறைவாகவோ/ கூடுதலாகவோ இருப்பின் அதற்கான காரணம்	சராசரி மக்கள் தொகையை விட -9 சதவிகிதம் குறைவாக உள்ளது.
9	குறிப்பு	




நகர்புற வார்டு மறுவரையறை அலுவலர்,  
செயல் அலுவலர்,  
நீடாமங்கலம் முதல்நிலை பேரூராட்சி,  
திருவாரூர் மாவட்டம்.

**வார்டு மறுவரையறை (Delimitation) செய்வதற்கான வரைவு கருத்துருவிற்கான அடிப்படை விவரங்கள்**  
**இணைப்பு- 1(ஈ)**  
**(பேரூராட்சி வார்டு)**

மாவட்டத்தின் பெயர் : திருவாரூர்

நகராட்சி/ பேரூராட்சியின் பெயர் : நீடாமங்கலம்

வ.எண்	வார்டின் பெயர்	2011 கணக்கெடுப்பின் படி மக்கள் தொகை	நிர்ணயிக்கப்பட்ட மொத்த வார்டுகளின் எண்ணிக்கை	குடியிருப்பு கட்டிடங்களின் மொத்த எண்ணிக்கை	ஒரு வார்டின் சராசரி மக்கள் தொகை (கலம் 3/கலம் 4)	ஒரு வார்டின் சராசரி குடியிருப்பு கட்டிடங்களின் எண்ணிக்கை (கலம் 5/ கலம் 4)	ஒரு வீட்டின் சராசரி மக்கள் தொகை (கலம் 6/7)	உத்தேசிக்கப்பட்டுள்ள வார்டின் எண்ணிக்கை	உத்தேசிக்கப்பட்டுள்ள வார்டில் உள்ள குடியிருப்பு கட்டிடங்களின் எண்ணிக்கை	உத்தேசிக்கப்பட்டுள்ள வார்டின் மதிப்பீடு செய்யப்படும் மக்கள் தொகை (கலம் 8 x கலம் 10)	மதிப்பீடு செய்யப்படும் மக்கள் தொகைக்கும் சராசரி மக்கள் தொகைக்கும் உள்ள வித்தியாசம் (கலம் 11 -கலம் 6)	மதிப்பீடு செய்யப்படும் மக்கள் தொகைக்கும் சராசரி மக்கள் தொகைக்கும் உள்ள வித்தியாசத்தின் விழுக்காடு (கலம் 12 x 100/ கலம் 6)	வித்தியாசத்திற்கான காரணம்	குறிப்பு
1	2	3	4	5	6	7	8	9	10	11	12	13	14	15
1	நீடாமங்கலம்	9336	15	2751	622.4 (அ) 622	183.4 (அ) 183	3.3936	5	331	1123	501	81	இத்தெருவினை பிரித்து வேறு தெருவுடன் இணைக்க வழிவகை இல்லை	
									<b>331</b>	<b>1123</b>				

  
 நகர்ப்புற வார்டு மறுவரையறை அலுவலர்,  
 செயல் அலுவலர்,  
 நீடாமங்கலம் முதல்நிலை பேரூராட்சி,  
 திருவாரூர் மாவட்டம்.

இணைப்பு- 2(ஈ)

(பேரூராட்சி/ நகராட்சி/ மாநகராட்சி

வரைவு வார்டு மறுவரையறைக்கான (Delimitation) அறிக்கை

மாவட்டத்தின் பெயர் - திருவாரூர்

பேரூராட்சியின் பெயர் - நீடாமங்கலம்

1	வார்டு எண்.	5
2	வார்டில் உள்ளடங்கிய பகுதிகளின் பெயர்	1. காமராஜர் நகர்
3	வார்டின் சராசரி மக்கள் தொகை	<b>622</b>
4	இவ்வார்டில் உள்ள கட்டடங்களின் எண்ணிக்கை (தெரு வாரியாக)	காமராஜர் நகர் 331
		<b>கூடுதல் 331</b>
5	இவ்வார்டில் உள்ள வீடுகளின் எண்ணிக்கை (தெரு வாரியாக)	<b>காமராஜர் நகர்</b> 1, 1a,1a,1,1a/3, 1,3,3a,4,5,5/1 to 5/5, 5a,5b, 6,7,9,10,11,11a,12,13,14,14a to 14e, 15,16,16b, 17b, 17, 18, 19, 19/1,19a,20,21 to 24, 24a to 24c, 25, 26/1, 26/2, 26,26a, 29, 29a, 30a, 31, 32,33 to 34, 35a, 36, 36b, 37b, 38, 39, 39a, 40a, 40, 40/1, 41, 41a, 41a/a, 41b, 42, 42/1, 42b, 42c,42/1, 43,44,45,46,46a, 34a, 47, 48, 49, 49b, 49c, 49a/1,2,3,4, 49a/1, 49a/2, 49c/5, 50, 51a, 58a, 52,53,53a, 53b, 53b/1, 53/2, 54, 55, 57,58,58b, 60,65, 65a, 66,66a/1, 66b, 66a, 66c, 67, 69, 70a, 72, 72/1, 72b, 72/2, 73, 74, 74a, 75,75b, 83b, 77, 78a,79,82,83a, 84, 85a, 89, 88a, 88/1, 89, 90/3, 90/a2, 90/1, 90/2, 90, 92, 92a, 94, 94b/1, 95, 95/a, 96,97, 97/a, 100a, 180/ 100/1, 104, 103, 198, 198/1, 40a,/5a, 40b, 40b/1, 49a/5, 40/a/5, 40/a/4, 49, 40, 20c/4a, 20c/5, 20c/5a, 20c/5b, 5c, 5d, 5e, 20c/4, 20c/5, 20c/5, 88/2, 93, 36a, 37,8,20/,/3a, 200/4a/2, 58a, 100/2, 16c, 20a/2a, 13d/a, 88, 22a,/1b, 22a/1a, 100/2, 31/1, 5a, 71b, 71c, 20a/7, 5d, 102, 102/a, 103, 29/1, 37a, 14a to 14k, 49a/4, 12b, 95, 56, 20b/2, 21a,21b, 21c, 44a, 1,3,69,69/1,3b, 3c, 54a, 42/2,56b, 5/7,5/7/a, 100/3, 21a/3, 21a/2, 14l to 14q, 02/01/3, 20c/3a, 20c/3b, 20c/3c, 43, 26c
6	இவ்வார்டின் எல்லைகள்	
	வடக்கு	பழைய நீடாமங்கலம் தார்சாலை
	கிழக்கு	சலாம் நகர் தார்சாலை
	தெற்கு	பழைய நீடாமங்கலம் வாய்க்கால்
	மேற்கு	காமராஜர் காலனி சிமெண்ட் சாலை
7	இவ்வார்டின் மொத்த மக்கள் தொகை	1123
8	நீடாமங்கலம் உள்ளாட்சி அமைப்பில் உள்ள இவ்வார்டின் மக்கள் தொகை ஒரு வார்டில் சராசரி மக்கள் தொகையை விட குறைவாகவோ/ கூடுதலாகவோ இருப்பின் அதற்கான காரணம்	சராசரி மக்கள் தொகையை விட 81 சதவிகிதம் கூடுதலாக உள்ளது. இத்தெருவினை பிரித்து வேறு தெருவுடன் இணைக்க வழிவகை இல்லை
9	குறிப்பு	


நகர்ப்புற வார்டு மறுவரையறை அலுவலர்,  
செயல் அலுவலர்,  
நீடாமங்கலம் முதல்நிலை பேரூராட்சி,  
திருவாரூர் மாவட்டம்.

**வார்டு மறுவரையறை (Delimitation) செய்வதற்கான வரைவு கருத்துருவிற்கான அடிப்படை விவரங்கள்**  
**இணைப்பு- 1(ஈ)**  
**(பேரூராட்சி வார்டு)**

மாவட்டத்தின் பெயர் : திருவாரூர்

நகராட்சி/ பேரூராட்சியின் பெயர் : நீடாமங்கலம்

வ.எண்	வார்டு பெயர்	2011 கணக்கெடுப்பின் படி மக்கள் தொகை	நிர்ணயிக்கப்பட்ட மொத்த வார்டுகளின் எண்ணிக்கை	குடியிருப்பு கட்டிடங்களின் மொத்த எண்ணிக்கை	ஒரு வார்டின் சராசரி மக்கள் தொகை (கலம் 3/கலம் 4)	ஒரு வார்டின் சராசரி குடியிருப்பு கட்டிடங்களின் எண்ணிக்கை (கலம் 5/ கலம் 4)	ஒரு வீட்டின் சராசரி மக்கள் தொகை (கலம் 6/7)	உத்தேசிக்கப்பட்டுள்ள வார்டின் எண்ணிக்கை	உத்தேசிக்கப்பட்டுள்ள வார்டில் உள்ள குடியிருப்பு கட்டிடங்களின் எண்ணிக்கை	உத்தேசிக்கப்பட்டுள்ள வார்டின் மதிப்பீடு செய்யப்படும் மக்கள் தொகை (கலம் 8 x கலம் 10)	மதிப்பீடு செய்யப்படும் மக்கள் தொகைக்கும் சராசரி மக்கள் தொகைக்கும் உள்ள வித்தியாசம் (கலம் 11 -கலம் 6)	மதிப்பீடு செய்யப்படும் மக்கள் தொகைக்கும் சராசரி மக்கள் தொகைக்கும் உள்ள வித்தியாசத்தின் விழுக்காடு (கலம் 12 x 100/ கலம் 6)	வித்தியாசத்திற்கான காரணம்	குறிப்பு
1	2	3	4	5	6	7	8	9	10	11	12	13	14	15
1	நீடாமங்கலம்	9336	15	2751	622.4 (அ) 622	183.4 (அ) 183	3.3936	6	198	672	50	8		
									198	672				

  
 நகர்ப்புற வார்டு மறுவரையறை அலுவலர்,  
 செயல் அலுவலர்,  
 நீடாமங்கலம் முதல்நிலை பேரூராட்சி,  
 திருவாரூர் மாவட்டம்.

இணைப்பு- 2(F)


(பேரூராட்சி/ நகராட்சி/ மாநகராட்சி

வரைவு வார்டு மறுவரையறைக்கான (Delimitation) அறிக்கை

மாவட்டத்தின் பெயர் - திருவாரூர்

பேரூராட்சியின் பெயர் - நீடாமங்கலம்

1	வார்டு எண்.	6
2	வார்டில் உள்ளடங்கிய பகுதிகளின் பெயர்	1. சிவன் கோவில் தெரு 2. வெள்ளாளர் தெரு 3. வடக்கு மடவிளாகம் 4. மேல மட விளாகம்
3	வார்டின் சராசரி மக்கள் தொகை	<b>622</b>
4	இவ்வார்டில் உள்ள கட்டிடங்களின் எண்ணிக்கை (தெரு வாரியாக)	சிவன் கோவில் தெரு 137 வெள்ளாளர் தெரு 45 வடக்கு மடவிளாகம் 09 மேல மட விளாகம் 07 <b>கூடுதல் 198</b>
5	இவ்வார்டில் உள்ள வீடுகளின் எண்ணிக்கை (தெரு வாரியாக)	<b>சிவன் கோவில் தெரு</b> 2, 3A/1, 3A/2, 3a/2b, 3a/2a, 2a/1, 2a/1a, 2a/2, 30/1, 43/1, 3a, 3c, 3c/1, 3e,3f, 3g,3g/1, 3i, 3/1, 30a, 5,6,7,7a, 8,9,10,10a, 13 to 16, 16a, 16a/1,17,18,18a. 19,19a, 19d,20, 21a, 21b, 21c, 21d, 21e, 22 to 24, 24b, 3j, 3l, 4a to 4e, 3, 32/a, 19c,32/b, 32/c, 1, 4, 36, 49c, 49c1, 49 c2, 19/1 <b>வெள்ளாளர் தெரு</b> 1, 1a, 1a1, 3,5,6,7,8,9,9a, 9b, 9c, 12, 15, 17, 19, 20, 21, 22, 22a, 23, 23a, 23b, 25, 26, 26a, 28 to 30, 32, 36a, 36, 37, 36/1, 17a, 16, 1b, 27/a, 27, 11, 11/a, 11/b, 28a, 28b <b>வடக்கு மடவிளாகம்</b> 4, 4a, 5, 5c, 7, 7a/1, 8, 7b, 5a <b>மேல மட விளாகம்</b> 1 to 3, 3a, 4,7,7a
6	இவ்வார்டின் எல்லைகள்	வடக்கு இரயில்வே லயன் கிழக்கு காமராசர் நகர் சிமெண்ட் சாலை தெற்கு சிவன்கோவில் தெரு தார்சாலை மேற்கு அப்பாவு பத்தர் சந்து சிமெண்ட் சாலை
7	இவ்வார்டின் மொத்த மக்கள் தொகை	<b>672</b>
8	நீடாமங்கலம் உள்ளாட்சி அமைப்பில் உள்ள இவ்வார்டின் மக்கள் தொகை ஒரு வார்டில் சராசரி மக்கள் தொகையை விட குறைவாகவோ/ கூடுதலாகவோ இருப்பின் அதற்கான காரணம்	சராசரி மக்கள் தொகையை விட 8 சதவிகிதம் கூடுதலாக உள்ளது.
9	குறிப்பு	


  
 நகர்புற வார்டு மறுவரையறை அலுவலர்,  
 செயல் அலுவலர்,  
 நீடாமங்கலம் முதல்நிலை பேரூராட்சி,  
 திருவாரூர் மாவட்டம்.

**வார்டு மறுவரையறை (Delimitation) செய்வதற்கான வரைவு கருத்துருவிற்கான அடிப்படை விவரங்கள்**  
**இணைப்பு- 1(ஈ)**  
**(பேரூராட்சி வார்டு)**

மாவட்டத்தின் பெயர் : திருவாரூர்

நகராட்சி/ பேரூராட்சியின் பெயர் : நீடாமங்கலம்

வ.எண்	வார்டின் பெயர்	2011 கணக்கெடுப்பின் படி மக்கள் தொகை	நிர்ணயிக்கப்பட்ட மொத்த வார்டுகளின் எண்ணிக்கை	குடியிருப்பு கட்டிடங்களின் மொத்த எண்ணிக்கை	ஒரு வார்டின் சராசரி மக்கள் தொகை (கலம் 3/கலம் 4)	ஒரு வார்டின் சராசரி குடியிருப்பு கட்டிடங்களின் எண்ணிக்கை (கலம் 5/ கலம் 4)	ஒரு வீட்டின் சராசரி மக்கள் தொகை (கலம் 6/7)	உத்தேசிக்கப்பட்டுள்ள வார்டின் எண்ணிக்கை	உத்தேசிக்கப்பட்டுள்ள வார்டில் உள்ள குடியிருப்பு கட்டிடங்களின் எண்ணிக்கை	உத்தேசிக்கப்பட்டுள்ள வார்டின் மக்கள் தொகை (கலம் 8 x கலம் 10)	மதிப்பீடு செய்யப்படும் மக்கள் தொகைக்கும் சராசரி மக்கள் தொகைக்கும் உள்ள வித்தியாசம் (கலம் 11 -கலம் 6)	மதிப்பீடு செய்யப்படும் மக்கள் தொகைக்கும் சராசரி மக்கள் தொகைக்கும் உள்ள வித்தியாசத்தின் விழுக்காடு (கலம் 12 x 100/ கலம் 6)	வித்தியாசத்திற்கான காரணம்	குறிப்பு
1	2	3	4	5	6	7	8	9	10	11	12	13	14	15
1	நீடாமங்கலம்	9336	15	2751	622.4 (அ) 622	183.4 (அ) 183	3.3936	7	171	580	-42	-7		
									171	580				

  
 நகர்ப்புற வார்டு மறுவரையறை அலுவலர்,  
 செயல் அலுவலர்,  
 நீடாமங்கலம் முதல்நிலை பேரூராட்சி,  
 திருவாரூர் மாவட்டம்.

**இணைப்பு- 2(ஈ)**


(பேரூராட்சி/ நகராட்சி/ மாநகராட்சி

வரைவு வார்டு மறுவரையறைக்கான (Delimitation) அறிக்கை

மாவட்டத்தின் பெயர் - திருவாரூர்

பேரூராட்சியின் பெயர் - நீடாமங்கலம்

1	வார்டு எண்.	<b>7</b>
2	வார்டில் உள்ளடங்கிய பகுதிகளின் பெயர்	1. மேல வீதி
		2. அப்பாவு பத்தர் சந்து
		3. வீரனார் கோவில் சந்து
		4. வடக்கு வீதி
3	வார்டின் சராசரி மக்கள் தொகை	<b>622</b>
4	இவ்வார்டில் உள்ள கட்டடங்களின் எண்ணிக்கை (தெரு வாரியாக)	மேல வீதி 73
		அப்பாவு பத்தர் சந்து 46
		வீரனார் கோவில் சந்து 16
		வடக்கு வீதி 36
		<b>கூடுதல் 171</b>
5	இவ்வார்டில் உள்ள வீடுகளின் எண்ணிக்கை (தெரு வாரியாக)	<b>மேல வீதி</b> 34E, 1 to 3, 3/1 to 3/23, 5, 5a to 5l, 6,8 to 10, 10a, 10b, 12, 12a, 13, 13a, 13b, 18,18a, 20,28,28a, 28c, 28b, 36, 37, 37a, 38 to 41, 41b, 42, 43a, 42b, 44, 44a, 44b, 44c, 44d, 44e to 44j, 45 to 50, 5a, 51, 52, 54, 55, 550/1, 550/2 to 550/10, 57,59, 64 to 66, 67a, 67, 68 to 71, 71/1, 72,73, 73a, 74, 75, 75a to 75c, 76, 76a, 78, 79, 34g, 82 to 92, 92a, 94a, 98a, 99 to 101, 101/1, 101/a, 102 to 106, 106a, 108 to 110, 110ab, 110c to 110k, 113, 114, 114a, 114b, 116, 117 to 128, 128a, 130, 130a, 130b, 133, 135, 136137, 137a, 140, 8, 34a to 34e, 70/1, 98, 96a to 96x, 11, 11/1, to 11/9, 114c, 68a, 7, 7a, 34, 34a to 34/l, 7a, 7b, 60, 142/a, 142/b, 63, 34d, 67/69a, 67/69b, 4, 4a, 4b, 131, 132, 121, 121a, 121b
		<b>அப்பாவு பத்தர் சந்து</b> 1 to 4, 4/1, 4/2, 4a, 5, 5a, 5b, 5c, 5d, 5l, 5l, 6, 6a, 8 to 16, 16a to 16d, 18, 18a, 18b, 19, 19e/1, 19e/2, 19f to 19j, 20, 1a, 1b, 2/a, 2b, 8/1
		<b>வீரனார் கோவில் சந்து</b> 1, 2, 5, 9, 10, 12, 12a, 15, 15a, 17, 18, 19, 19a, 20, 131/a, 22
		<b>வடக்கு வீதி</b> 10, 10A, 15, 15A, B, C, D, E, F, 16, 18, 18A, 19, 17, 17A, 19A, 19B, 19/1, 19/2, 20-22, 24,26-32,35,35A,36,36A, 9, 14,32A
6	இவ்வார்டின் எல்லைகள்	
	வடக்கு	இரயில்வே லயன்
	கிழக்கு	வெள்ளாளர் தெரு சிமெண்ட் சாலை
	தெற்கு	தெற்கு வீதி தார்சாலை
	மேற்கு	தேசிய நெடுஞ்சாலை-47
7	இவ்வார்டின் மொத்த மக்கள் தொகை	<b>580</b>
8	நீடாமங்கலம் உள்ளாட்சி அமைப்பில் உள்ள இவ்வார்டின் மக்கள் தொகை ஒரு வார்டில் சராசரி மக்கள் தொகையை விட குறைவாகவோ/ கூடுதலாகவோ இருப்பின் அதற்கான காரணம்	சராசரி மக்கள் தொகையை விட -7 சதவிகிதம் குறைவாக உள்ளது.
9	குறிப்பு	


  
 நகர்ப்புற வார்டு மறுவரையறை அலுவலர்,  
 செயல் அலுவலர்,  
 நீடாமங்கலம் முதல்நிலை பேரூராட்சி,  
 திருவாரூர் மாவட்டம்.

**வார்டு மறுவரையறை (Delimitation) செய்வதற்கான வரைவு கருத்துருவிற்கான அடிப்படை விவரங்கள்**  
**இணைப்பு- 1(ஈ)**  
**(பேரூராட்சி வார்டு)**

மாவட்டத்தின் பெயர் : திருவாரூர்

நகராட்சி/ பேரூராட்சியின் பெயர் : நீடாமங்கலம்

வ.எண்	வார்டின் பெயர்	2011 கணக்கெடுப்பின் படி மக்கள் தொகை	நிர்ணயிக்கப்பட்ட மொத்த வார்டுகளின் எண்ணிக்கை	குடியிருப்பு கட்டிடங்களின் மொத்த எண்ணிக்கை	ஒரு வார்டின் சராசரி மக்கள் தொகை (கலம் 3/கலம் 4)	ஒரு வார்டின் சராசரி குடியிருப்பு கட்டிடங்களின் எண்ணிக்கை (கலம் 5/ கலம் 4)	ஒரு வீட்டின் சராசரி மக்கள் தொகை (கலம் 6/7)	உத்தேசிக்கப்பட்டுள்ள வார்டின் எண்ணிக்கை	உத்தேசிக்கப்பட்டுள்ள வார்டில் உள்ள குடியிருப்பு கட்டிடங்களின் எண்ணிக்கை	உத்தேசிக்கப்பட்டுள்ள வார்டின் மதிப்பீடு செய்யப்படும் மக்கள் தொகை (கலம் 8 x கலம் 10)	மதிப்பீடு செய்யப்படும் மக்கள் தொகைக்கும் சராசரி மக்கள் தொகைக்கும் உள்ள வித்தியாசம் (கலம் 11 -கலம் 6)	மதிப்பீடு செய்யப்படும் மக்கள் தொகைக்கும் சராசரி மக்கள் தொகைக்கும் உள்ள வித்தியாசத்தின் விழுக்காடு (கலம் 12 x 100/ கலம் 6)	வித்தியாசத்திற்கான காரணம்	குறிப்பு
1	2	3	4	5	6	7	8	9	10	11	12	13	14	15
1	நீடாமங்கலம்	9336	15	2751	622.4 (அ) 622	183.4 (அ) 183	3.3936	8	185	628	6	1		
									185	628				

  
 நகர்ப்புற வார்டு மறுவரையறை அலுவலர்,  
 செயல் அலுவலர்,  
 நீடாமங்கலம் முதல்நிலை பேரூராட்சி,  
 திருவாரூர் மாவட்டம்.



இணைப்பு- 2(ஈ)

(பேரூராட்சி/ நகராட்சி/ மாநகராட்சி

வரைவு வார்டு மறுவரையறைக்கான (Delimitation) அறிக்கை

மாவட்டத்தின் பெயர் – திருவாரூர்

பேரூராட்சியின் பெயர் – நீடாமங்கலம்

1	வார்டு எண்.	8
2	வார்டில் உள்ளடங்கிய பகுதிகளின் பெயர்	1. குயவர் தெரு
		2. தாவதுராயன் சந்து
		3. மோதிலால் நேரு தெரு
3	வார்டின் சராசரி மக்கள் தொகை	622
4	இவ்வார்டில் உள்ள கட்டடங்களின் எண்ணிக்கை (தெரு வாரியாக)	குயவர் தெரு 63
		தாவதுராயன் சந்து 42
		மோதிலால் நேரு தெரு 80
		<b>கூடுதல் 185</b>
5	இவ்வார்டில் உள்ள வீடுகளின் எண்ணிக்கை (தெரு வாரியாக)	<b>குயவர் தெரு 1-29K</b>
		<b>தாவதுராயன் சந்து 1A/3- 24</b>
		<b>மோதிலால் நேரு தெரு 1- 55A</b>
6	இவ்வார்டின் எல்லைகள்	
	வடக்கு	பாம்பலம்மன் கோவில் தெரு தார்சாலை
	கிழக்கு	மேலவீதி தேசிய நெடுஞ்சாலை -47
	தெற்கு	தேசிய நெடுஞ்சாலை -47
	மேற்கு	கோரையாறு லைன்கரை (வலது) சிமெண்ட் சாலை
7	இவ்வார்டின் மொத்த மக்கள் தொகை	628
8	நீடாமங்கலம் உள்ளாட்சி அமைப்பில் உள்ள இவ்வார்டின் மக்கள் தொகை ஒரு வார்டில் சராசரி மக்கள் தொகையை விட குறைவாகவோ/ கூடுதலாகவோ இருப்பின் அதற்கான காரணம்	சராசரி மக்கள் தொகையை விட 1 சதவிகிதம் கூடுதலாக உள்ளது.
9	குறிப்பு	

*(Handwritten Signature)*


நகர்ப்புற வார்டு மறுவரையறை அலுவலர்,  
செயல் அலுவலர்,  
நீடாமங்கலம் முதல்நிலை பேரூராட்சி,  
திருவாரூர் மாவட்டம்.

**வார்டு மறுவரையறை (Delimitation) செய்வதற்கான வரைவு கருத்துருவிற்கான அடிப்படை விவரங்கள்**  
**இணைப்பு- 1(ஈ)**  
**(பேரூராட்சி வார்டு)**

மாவட்டத்தின் பெயர் : திருவாரூர்

நகராட்சி/ பேரூராட்சியின் பெயர் : நீடாமங்கலம்

வ.எண்	வார்டின் பெயர்	2011 கணக்கெடுப்பின் படி மக்கள் தொகை	நிர்ணயிக்கப்பட்ட மொத்த வார்டுகளின் எண்ணிக்கை	குடியிருப்பு கட்டிடங்களின் மொத்த எண்ணிக்கை	ஒரு வார்டின் சராசரி மக்கள் தொகை (கலம் 3/கலம் 4)	ஒரு வார்டின் சராசரி குடியிருப்பு கட்டிடங்களின் எண்ணிக்கை (கலம் 5/ கலம் 4)	ஒரு வீட்டின் சராசரி மக்கள் தொகை (கலம் 6/7)	உத்தேசிக்கப்பட்டுள்ள வார்டின் எண்ணிக்கை	உத்தேசிக்கப்பட்டுள்ள வார்டில் உள்ள குடியிருப்பு கட்டிடங்களின் எண்ணிக்கை	உத்தேசிக்கப்பட்டுள்ள வார்டின் மதிப்பீடு செய்யப்படும் மக்கள் தொகை (கலம் 8 x கலம் 10)	மதிப்பீடு செய்யப்படும் மக்கள் தொகைக்கும் சராசரி மக்கள் தொகைக்கும் உள்ள வித்தியாசம் (கலம் 11 -கலம் 6)	மதிப்பீடு செய்யப்படும் மக்கள் தொகைக்கும் சராசரி மக்கள் தொகைக்கும் உள்ள வித்தியாசத்தின் விழுக்காடு (கலம் 12 x 100/ கலம் 6)	வித்தியாசத்திற்கான காரணம்	குறிப்பு
1	2	3	4	5	6	7	8	9	10	11	12	13	14	15
1	நீடாமங்கலம்	9336	15	2751	622.4 (அ) 622	183.4 (அ) 183	3.3936	9	190	645	23	4		
									190	645				

  
 நகர்ப்புற வார்டு மறுவரையறை அலுவலர்,  
 செயல் அலுவலர்,  
 நீடாமங்கலம் முதல்நிலை பேரூராட்சி,  
 திருவாரூர் மாவட்டம்.

இணைப்பு- 2(ஈ)

(பேரூராட்சி/ நகராட்சி/ மாநகராட்சி

வரைவு வார்டு மறுவரையறைக்கான (Delimitation) அறிக்கை

மாவட்டத்தின் பெயர் – திருவாரூர்

பேரூராட்சியின் பெயர் – நீடாமங்கலம்

1	வார்டு எண்.	9
2	வார்டில் உள்ளடங்கிய பகுதிகளின் பெயர்	1. சர்வமான்ய அக்ரஹாரம்
		2. குளம் வடகரை
		3. குளம் கீழ்கரை
		4. குளம் தென்கரை
3	வார்டின் சராசரி மக்கள் தொகை	622
4	இவ்வார்டில் உள்ள கட்டடங்களின் எண்ணிக்கை (தெரு வாரியாக)	சர்வமான்ய அக்ரஹாரம் 100
		குளம் வடகரை 04
		குளம் கீழ்கரை 72
		குளம் தென்கரை 14
		<b>கூடுதல் 190</b>
5	இவ்வார்டில் உள்ள வீடுகளின் எண்ணிக்கை (தெரு வாரியாக)	<b>சர்வமான்ய அக்ரஹாரம்</b> 1,2,2a,3,7,9,10,11,11a to 11o, 13,13a,14,16,18a to 18f, 21a, 22,23a to 23j, 24a, 25 to 28, 28a to 28i, 29, 30, 32, 34, 37, 39, 39a to 39h, 40, 41, 41/a to 41/f, 42, 36m 31, 5, 5a to 5i, 7, 7/1 to 7/9, 17a, 17b,16a, 12, 7/10 to 7/14, 38/a
		<b>குளம் வடகரை</b> 1, 1a,4,5
		<b>குளம் கீழ்கரை</b> 1a to 1d, 1,2,5,6,7,28/8, 11, 13, 15, 16 to 19, 21, 21ao, 21/a0/1,21a/1, 21a/2, 21a/3, 21a/4, 21a/4/1, 21a/4/2,21a/4/3, 21a/4a, 21a/6, 21a/7 to 21a, 21a/13, 21a/13/1, 21a/13/2, 21a/3/3, 21a15, 21b, 21b/1 to 21b/6, 21/6, 22, 23, 23a, 29/23, 29/23/a, 24a, 25, 25a to 25d, 21a/5a, 210/7, 12, 12/a, 21a3/3, 3, 21a3/4, 1, 21b/7, 21b/8, 21b/9, 17a
<b>குளம் தென் கரை</b> 1, 1a to 1c, 2, 5, 6, 7, 7a, 8, 8a, 8b, 8c		
6	இவ்வார்டின் எல்லைகள்	
	வடக்கு	வடக்கு வீதி தார்சாலை
	கிழக்கு	பழைய நீடாமங்கலம் வெண்ணாறு வாய்க்கால்
	தெற்கு	கீழ் வீதி தார்சாலை
	மேற்கு	மேல மடவிளாகம் சிமெண்ட் சாலை
7	இவ்வார்டின் மொத்த மக்கள் தொகை	645
8	நீடாமங்கலம் உள்ளாட்சி அமைப்பில் உள்ள இவ்வார்டின் மக்கள் தொகை ஒரு வார்டில் சராசரி மக்கள் தொகையை விட குறைவாகவோ/ கூடுதலாகவோ இருப்பின் அதற்கான காரணம்	சராசரி மக்கள் தொகையை விட 4 சதவிகிதம் கூடுதலாக உள்ளது.
9	குறிப்பு	

*(Handwritten Signature)*

நகர்புற வார்டு மறுவரையறை அலுவலர்,  
செயல் அலுவலர்,  
நீடாமங்கலம் முதல்நிலை பேரூராட்சி,  
திருவாரூர் மாவட்டம்.

**வார்டு மறுவரையறை (Delimitation) செய்வதற்கான வரைவு கருத்துருவிற்கான அடிப்படை விவரங்கள்**  
**இணைப்பு- 1(ஈ)**  
**(பேரூராட்சி வார்டு)**

மாவட்டத்தின் பெயர் : திருவாரூர்

நகராட்சி/ பேரூராட்சியின் பெயர் : நீடாமங்கலம்

வ.எண்	வார்டின் பெயர்	2011 கணக்கெடுப்பின் படி மக்கள் தொகை	நிர்ணயிக்கப்பட்ட மொத்த வார்டுகளின் எண்ணிக்கை	குடியிருப்பு கட்டிடங்களின் மொத்த எண்ணிக்கை	ஒரு வார்டின் சராசரி மக்கள் தொகை (கலம் 3/கலம் 4)	ஒரு வார்டின் சராசரி குடியிருப்பு கட்டிடங்களின் எண்ணிக்கை (கலம் 5/ கலம் 4)	ஒரு வீட்டின் சராசரி மக்கள் தொகை (கலம் 6/7)	உத்தேசிக்கப்பட்டுள்ள வார்டின் எண்ணிக்கை	உத்தேசிக்கப்பட்டுள்ள வார்டில் உள்ள குடியிருப்பு கட்டிடங்களின் எண்ணிக்கை	உத்தேசிக்கப்பட்டுள்ள வார்டின் மக்கள் தொகை (கலம் 8 x கலம் 10)	மதிப்பீடு செய்யப்படும் மக்கள் தொகைக்கும் சராசரி மக்கள் தொகைக்கும் உள்ள வித்தியாசம் (கலம் 11 -கலம் 6)	மதிப்பீடு செய்யப்படும் மக்கள் தொகைக்கும் சராசரி மக்கள் தொகைக்கும் உள்ள வித்தியாசத்தின் விழுக்காடு (கலம் 12 x 100/ கலம் 6)	வித்தியாசத்திற்கான காரணம்	குறிப்பு
1	2	3	4	5	6	7	8	9	10	11	12	13	14	15
1	நீடாமங்கலம்	9336	15	2751	622.4 (அ) 622	183.4 (அ) 183	3.3936	10	179	607	-15	-2		
									179	607				



நகர்புற வார்டு மறுவரையறை அலுவலர்,  
 செயல் அலுவலர்,  
 நீடாமங்கலம் முதல்நிலை பேரூராட்சி,  
 திருவாரூர் மாவட்டம்.

இணைப்பு- 2(ஈ)


(பேரூராட்சி/ நகராட்சி/ மாநகராட்சி

வரைவு வார்டு மறுவரையறைக்கான (Delimitation) அறிக்கை

மாவட்டத்தின் பெயர் – திருவாரூர்

பேரூராட்சியின் பெயர் – நீடாமங்கலம்

1	வார்டு எண்.	10
2	வார்டில் உள்ளடங்கிய பகுதிகளின் பெயர்	1. கீழவீதி
		2. கீழத்தெரு
		3. புதுத்தெரு
3	வார்டின் சராசரி மக்கள் தொகை	622
4	இவ்வார்டில் உள்ள கட்டடங்களின் எண்ணிக்கை (தெரு வாரியாக)	கீழவீதி 24
		கீழத்தெரு 71
		புதுத்தெரு 84
		<b>கூடுதல் 179</b>
5	இவ்வார்டில் உள்ள வீடுகளின் எண்ணிக்கை (தெரு வாரியாக)	<b>கீழவீதி</b> 1, 1a, to 1c, 2, 5, 6, 7, 7a, 8, 8a, 98b, 8c 1a
		<b>கீழத்தெரு</b> 1b, 1, 1/a, 1a/0 1, 7, 9, 10, 11, 12, 13, 15, 17, 18, 19, 19a, 19b, 20, 20a, 20b, 28, 28a, 29, 30, 30a to 30e, 31, 32, 32a, 32b, 32b, 33c, 32d, 34a, 34b, 34c, 35, 36, 36a to 36e, 37, 38, 38a to 38d, 39, 40, 40a, 41, 20c, 33a, 33b, 21, 13a, 13b
		<b>புதுத்தெரு</b> 1, 1a, 3, 3a, 5/1, 5a to 5c, 6, 7, 7a, 7b, 7/1, 7/2, 7/5, 7/6a, 7/7, 7/7a, 7/8, 7/3/1, 7/4, 7/3/2, 7/7, 7/9, 7/3, 7/13, 7/13a, 7/13b, 7/13c, 7/12, 7c, 11,12,12a, 7/4a, 9/38, 10,10/1,10/2,10/3, 10/4, 10/5, 5, 7/15, 2,98/1, 7/8a, 7d, 7 /2a, 7/9a, 7/10
6	இவ்வார்டின் எல்லைகள்	
	வடக்கு	சர்வமான்ய அக்ரஹாரம் தார் சாலை
	கிழக்கு	வெண்ணாறு வாய்க்கால்
	தெற்கு	கைக்கிளார் தெரு தார் சாலை
	மேற்கு	தெற்கு வீதி தார்சாலை
7	இவ்வார்டின் மொத்த மக்கள் தொகை	607
8	நீடாமங்கலம் உள்ளாட்சி அமைப்பில் உள்ள இவ்வார்டின் மக்கள் தொகை ஒரு வார்டில் சராசரி மக்கள் தொகையை விட குறைவாகவோ/ கூடுதலாகவோ இருப்பின் அதற்கான காரணம்	சராசரி மக்கள் தொகையை விட -2 சதவிகிதம் குறைவாக உள்ளது.
9	குறிப்பு	

  
 நகர்புற வார்டு மறுவரையறை அலுவலர்,  
 செயல் அலுவலர்,  
 நீடாமங்கலம் முதல்நிலை பேரூராட்சி,  
 திருவாரூர் மாவட்டம்.

**வார்டு மறுவரையறை (Delimitation) செய்வதற்கான வரைவு கருத்துருவிற்கான அடிப்படை விவரங்கள்**  
**இணைப்பு- 1(ஈ)**  
**(பேரூராட்சி வார்டு)**

மாவட்டத்தின் பெயர் : திருவாரூர்

நகராட்சி/ பேரூராட்சியின் பெயர் : நீடாமங்கலம்

வ.எண்	வார்டின் பெயர்	2011 கணக்கெடுப்பின் படி மக்கள் தொகை	நிர்ணயிக்கப்பட்ட மொத்த வார்டுகளின் எண்ணிக்கை	குடியிருப்பு கட்டிடங்களின் மொத்த எண்ணிக்கை	ஒரு வார்டின் சராசரி மக்கள் தொகை (கலம் 3/கலம் 4)	ஒரு வார்டின் சராசரி குடியிருப்பு கட்டிடங்களின் எண்ணிக்கை (கலம் 5/ கலம் 4)	ஒரு வீட்டின் சராசரி மக்கள் தொகை (கலம் 6/7)	உத்தேசிக்கப்பட்டுள்ள வார்டின் எண்ணிக்கை	உத்தேசிக்கப்பட்டுள்ள வார்டில் உள்ள குடியிருப்பு கட்டிடங்களின் எண்ணிக்கை	உத்தேசிக்கப்பட்டுள்ள வார்டின் மதிப்பீடு செய்யப்படும் மக்கள் தொகை (கலம் 8 x கலம் 10)	மதிப்பீடு செய்யப்படும் மக்கள் தொகைக்கும் சராசரி மக்கள் தொகைக்கும் உள்ள வித்தியாசம் (கலம் 11 -கலம் 6)	மதிப்பீடு செய்யப்படும் மக்கள் தொகைக்கும் சராசரி மக்கள் தொகைக்கும் உள்ள வித்தியாசத்தின் விழுக்காடு (கலம் 12 x 100/ கலம் 6)	வித்தியாசத்திற்கான காரணம்	குறிப்பு
1	2	3	4	5	6	7	8	9	10	11	12	13	14	15
1	நீடாமங்கலம்	9336	15	2751	622.4 (அ) 622	183.4 (அ) 183	3.3936	11	180	611	-11	-2		
									<b>180</b>	<b>611</b>				

*(Handwritten Signature)*

நகர்புற வார்டு மறுவரையறை அலுவலர்,  
 செயல் அலுவலர்,  
 நீடாமங்கலம் முதல்நிலை பேரூராட்சி,  
 திருவாரூர் மாவட்டம்.

இணைப்பு- 2(ஈ)


(பேரூராட்சி/ நகராட்சி/ மாநகராட்சி

வரைவு வார்டு மறுவரையறைக்கான (Delimitation) அறிக்கை

மாவட்டத்தின் பெயர் – திருவாரூர்

பேரூராட்சியின் பெயர் – நீடாமங்கலம்

1	வார்டு எண்.	11
2	வார்டில் உள்ளடங்கிய பகுதிகளின் பெயர்	1. தெற்கு மடவிளாகம்
		2. முத்தையா கொத்தனார் சந்து
		3. எருமைக்காரன்சந்து
		4. தெற்கு வீதி
3	வார்டின் சராசரி மக்கள் தொகை	622
4	இவ்வார்டில் உள்ள கட்டடங்களின் எண்ணிக்கை (தெரு வாரியாக)	தெற்கு மடவிளாகம் 49
		முத்தையா கொத்தனார் சந்து 14
		எருமைக்காரன்சந்து 21
		தெற்கு வீதி 96
		<b>கூடுதல் 180</b>
5	இவ்வார்டில் உள்ள வீடுகளின் எண்ணிக்கை (தெரு வாரியாக)	<b>தெற்கு மடவிளாகம்</b> 1,3,4,4a,5,6,7,8,10,11,11a to 11e, 12,13,14a,14,15,16,16/1 to 16/14, 19, 22,23,24,26, 3a, 13a to 13d, 11f, 11/g, 11/h
		<b>முத்தையா கொத்தனார் சந்து</b> 1a, 1, 5, 8, 11, 1a/2, 1a/3, 1a/4, 1a/5, 1a/6, 1a/7, 1a/1, 2, 7
		<b>எருமைக்காரன்சந்து</b> 1, 5 to 16, 16a to 16h
		<b>தெற்கு வீதி</b> 13, 3a, 3b, 4,5, 6a, 6 to 8, 8a, 9,10,14,16,18,18a,18b,19,19a,19b,20a,20,25c/4,25c/2, 25c/5c, 25c/6c, 25c, 25c/1, 25c/2, 25c, 26, 26a, 41, 41a, 42, 44, 45, 46, 46a, 46b, 46c, 46d, 46e, 46f to 46m, 47, 51, 51a, 53, 54, 55, 55a, 25/1, 25 a/4, 25a/5, 25a/6, 25a/7, 25c/8,25c/9, 25c/1, 4 25/c6,6, 25/c6,7, 25/2, 21 to 23, 24, 25, 25a/2, 25/a, 25b/3, 25b/2, 17, 43a, 43b, 43c, 25c/a, 17a,30 to 35, 42/a, 26/b, 26/c, 46n to 46w,
6	இவ்வார்டின் எல்லைகள்	
	வடக்கு	கிருஷ்ணன் கோவில் பெருமாள் கோவில் – மண்டபம்
	கிழக்கு	கீழவீதி தார்சாலை
	தெற்கு	அரசினர் மருத்துவமனை (புதிய வார்டு எண்.14)
	மேற்கு	மேலவீதி தார்சாலை
7	இவ்வார்டின் மொத்த மக்கள் தொகை	611
8	நீடாமங்கலம் உள்ளாட்சி அமைப்பில் உள்ள இவ்வார்டின் மக்கள் தொகை ஒரு வார்டில் சராசரி மக்கள் தொகையை விட குறைவாகவோ/ கூடுதலாகவோ இருப்பின் அதற்கான காரணம்	சராசரி மக்கள் தொகையை விட -2 சதவிகிதம் குறைவாக உள்ளது.
9	குறிப்பு	

  
 நகர்ப்புற வார்டு மறுவரையறை அலுவலர்,  
 செயல் அலுவலர்,  
 நீடாமங்கலம் முதல்நிலை பேரூராட்சி,  
 திருவாரூர் மாவட்டம்.

**வார்டு மறுவரையறை (Delimitation) செய்வதற்கான வரைவு கருத்துருவிற்கான அடிப்படை விவரங்கள்**  
**இணைப்பு- 1(ஈ)**  
**(பேரூராட்சி வார்டு)**

மாவட்டத்தின் பெயர் : திருவாரூர்

நகராட்சி/ பேரூராட்சியின் பெயர் : நீடாமங்கலம்

வ.எண்	வார்டின் பெயர்	2011 கணக்கெடுப்பின் படி மக்கள் தொகை	நிர்ணயிக்கப்பட்ட மொத்த வார்டுகளின் எண்ணிக்கை	குடியிருப்பு கட்டிடங்களின் மொத்த எண்ணிக்கை	ஒரு வார்டின் சராசரி மக்கள் தொகை (கலம் 3/கலம் 4)	ஒரு வார்டின் சராசரி குடியிருப்பு கட்டிடங்களின் எண்ணிக்கை (கலம் 5/ கலம் 4)	ஒரு வீட்டின் சராசரி மக்கள் தொகை (கலம் 6/7)	உத்தேசிக்கப்பட்டுள்ள வார்டின் எண்ணிக்கை	உத்தேசிக்கப்பட்டுள்ள வார்டில் உள்ள குடியிருப்பு கட்டிடங்களின் எண்ணிக்கை	உத்தேசிக்கப்பட்டுள்ள வார்டின் மதிப்பீடு செய்யப்படும் மக்கள் தொகை (கலம் 8 x கலம் 10)	மதிப்பீடு செய்யப்படும் மக்கள் தொகைக்கும் சராசரி மக்கள் தொகைக்கும் உள்ள வித்தியாசம் (கலம் 11 -கலம் 6)	மதிப்பீடு செய்யப்படும் மக்கள் தொகைக்கும் சராசரி மக்கள் தொகைக்கும் உள்ள வித்தியாசத்தின் விழுக்காடு (கலம் 12 x 100/ கலம் 6)	வித்தியாசத்திற்கான காரணம்	குறிப்பு
1	2	3	4	5	6	7	8	9	10	11	12	13	14	15
1	நீடாமங்கலம்	9336	15	2751	622.4 (அ) 622	183.4 (அ) 183	3.3936	12	183	621	-1	0	-	
									183	621				



நகர்ப்புற வார்டு மறுவரையறை அலுவலர்,  
 செயல் அலுவலர்,  
 நீடாமங்கலம் முதல்நிலை பேரூராட்சி,  
 திருவாரூர் மாவட்டம்.



இணைப்பு- 2(ஈ)

(பேரூராட்சி/ நகராட்சி/ மாநகராட்சி

வரைவு வார்டு மறுவரையறைக்கான (Delimitation) அறிக்கை

மாவட்டத்தின் பெயர் - திருவாரூர்

பேரூராட்சியின் பெயர் - நீடாமங்கலம்

1	வார்டு எண்.	12
2	வார்டில் உள்ளடங்கிய பகுதிகளின் பெயர்	1. கோரையார் லைன் கரை( இடது) 2. கோரையார் பாலக் கரை தெரு 3. திரௌபதி அம்மன் கோவில் தெரு
3	வார்டின் சராசரி மக்கள் தொகை	622
4	இவ்வார்டில் உள்ள கட்டடங்களின் எண்ணிக்கை (தெரு வாரியாக)	கோரையார் லைன் கரை( இடது) 99 கோரையார் பாலக் கரை தெரு 69 திரௌபதி அம்மன் கோவில் தெரு 15 <b>கூடுதல் 183</b>
5	இவ்வார்டில் உள்ள வீடுகளின் எண்ணிக்கை (தெரு வாரியாக)	<b>கோரையார் லைன் கரை( இடது)</b> 8C/3, 8E, 8F,8D/1, to 42F, 14A, 8D/45, 45A, 45B, 8D/46,47,50, 8D/E,F,9 to 13, 13A, 13/2, 14,16/1,16/1A,15, 2, 8D/27D, 8E/42D, 8F/42E, 17, 22C, 27,22/6A, 8D/27A <b>கோரையார் பாலக் கரை தெரு 2 to 89</b> <b>திரௌபதி அம்மன் கோவில் தெரு 2,4A, 5, 6A to 6a/1 to 5, 6, 10,11,11A, 68/1</b>
6	இவ்வார்டின் எல்லைகள்	
	வடக்கு	தேசிய நெடுஞ்சாலை-47
	கிழக்கு	வாய்க்கால்
	தெற்கு	கொத்தமங்கலம் தூர்ச்சாலை
	மேற்கு	கோரையாறு
7	இவ்வார்டின் மொத்த மக்கள் தொகை	621
8	நீடாமங்கலம் உள்ளாட்சி அமைப்பில் உள்ள இவ்வார்டின் மக்கள் தொகை ஒரு வார்டில் சராசரி மக்கள் தொகையை விட குறைவாகவோ/ கூடுதலாகவோ இருப்பின் அதற்கான காரணம்	சராசரி மக்கள் தொகையை விட சம சதவிகிதத்தில் உள்ளது.
9	குறிப்பு	

*(Handwritten Signature)*


நகர்ப்புற வார்டு மறுவரையறை அலுவலர்,  
செயல் அலுவலர்,  
நீடாமங்கலம் முதல்நிலை பேரூராட்சி,  
திருவாரூர் மாவட்டம்.

**வார்டு மறுவரையறை (Delimitation) செய்வதற்கான வரைவு கருத்துருவிற்கான அடிப்படை விவரங்கள்**  
**இணைப்பு- 1(ஈ)**  
**(பேரூராட்சி வார்டு)**

மாவட்டத்தின் பெயர் : திருவாரூர்

நகராட்சி/ பேரூராட்சியின் பெயர் : நீடாமங்கலம்

வ.எண்	வார்டின் பெயர்	2011 கணக்கெடுப்பின் படி மக்கள் தொகை	நிர்ணயிக்கப்பட்ட மொத்த வார்டுகளின் எண்ணிக்கை	குடியிருப்பு கட்டிடங்களின் மொத்த எண்ணிக்கை	ஒரு வார்டின் சராசரி மக்கள் தொகை (கலம் 3/கலம் 4)	ஒரு வார்டின் சராசரி குடியிருப்பு கட்டிடங்களின் எண்ணிக்கை (கலம் 5/ கலம் 4)	ஒரு வீட்டின் சராசரி மக்கள் தொகை (கலம் 6/7)	உத்தேசிக்கப்பட்டுள்ள வார்டின் எண்ணிக்கை	உத்தேசிக்கப்பட்டுள்ள வார்டில் உள்ள குடியிருப்பு கட்டிடங்களின் எண்ணிக்கை	உத்தேசிக்கப்பட்டுள்ள வார்டின் மதிப்பீடு செய்யப்படும் மக்கள் தொகை (கலம் 8 x கலம் 10)	மதிப்பீடு செய்யப்படும் மக்கள் தொகைக்கும் சராசரி மக்கள் தொகைக்கும் உள்ள வித்தியாசம் (கலம் 11 -கலம் 6)	மதிப்பீடு செய்யப்படும் மக்கள் தொகைக்கும் சராசரி மக்கள் தொகைக்கும் உள்ள வித்தியாசத்தின் விழுக்காடு (கலம் 12 x 100/ கலம் 6)	வித்தியாசத்திற்கான காரணம்	குறிப்பு
1	2	3	4	5	6	7	8	9	10	11	12	13	14	15
13	நீடாமங்கலம்	9336	15	2751	622.4 (அ) 622	183.4 (அ) 183	3.3936	13	165	560	-62	-10		
									165	560				

  
 நகர்ப்புற வார்டு மறுவரையறை அலுவலர்,  
 செயல் அலுவலர்,  
 நீடாமங்கலம் முதல்நிலை பேரூராட்சி,  
 திருவாரூர் மாவட்டம்.

இணைப்பு- 2(ஈ)

(பேரூராட்சி/ நகராட்சி/ மாநகராட்சி

வரைவு வார்டு மறுவரையறைக்கான (Delimitation) அறிக்கை

மாவட்டத்தின் பெயர் - திருவாரூர்

பேரூராட்சியின் பெயர் - நீடாமங்கலம்

1	வார்டு எண்	13
2	வார்டில் உள்ளடங்கிய பகுதிகளின் பெயர்	1. தஞ்சை ரோடு தட்டிக்கடை தெரு
		2. கோரையார் படுகை
		3. கோரையார் லைன் கரை( வலது)
3	வார்டின் சராசரி மக்கள் தொகை	622
4	இவ்வார்டில் உள்ள கட்டடங்களின் எண்ணிக்கை (தெரு வாரியாக)	தஞ்சை ரோடு தட்டிக்கடை தெரு 92
		கோரையார் படுகை 23
		கோரையார் லைன் கரை( வலது) 50
		<b>கூடுதல் 165</b>
5	இவ்வார்டில் உள்ள வீடுகளின் எண்ணிக்கை (தெரு வாரியாக)	<b>தஞ்சை ரோடு தட்டிக்கடை தெரு</b> 1A,1B,C,D,1A/4, 1A/15, 1E, 2, 2B,3,4,4A,5,5A,B,C,D,E,F,G,7,7B, 7A, 10,10A, B, C,D,E,13A,13,14,14A, 15,15A, B,C,D, 16, 16A, 16A/1, 16C, D,E,G,F, H, 17B, 17C, 18,19, 21-31, 31A,B,32, 33, 33/1, 33/1A, 33/2, 33/3A, 3B, 3C, 33/1C, 34/1, 34A/1, 34/1, 34A, 35A, B, D,E,F,37, 35B, 1E, 33A, 2, 17, 17/1,2,3, 7C, D, 33B
		<b>கோரையார் படுகை</b> 1/1, 37,6 to 16A
		<b>கோரையார் லைன் கரை( வலது)</b> 1,1A, B,D,E,2, 2A, 3,3A,4,4A,5,5A,6,6A,7,7A,8,8A, 9-12, 12A/1, 12A, 13, 13A/1, 14,14A,15B, 15, 15A, 16A, B,C, 16, 17,17A, 18, 18A, B, 19-21, 21A, 22, 22A, 23, 2/1, 13B
6	இவ்வார்டின் எல்லைகள்	
	வடக்கு	தஞ்சை தார்சாலை
	கிழக்கு	கோரையாறு
	தெற்கு	மன்னை தார்சாலை
	மேற்கு	பரப்பனாமேடு பஞ்சாயத்து
7	இவ்வார்டின் மொத்த மக்கள் தொகை	560
8	நீடாமங்கலம் உள்ளாட்சி அமைப்பில் உள்ள இவ்வார்டின் மக்கள் தொகை ஒரு வார்டில் சராசரி மக்கள் தொகையை விட குறைவாகவோ/ கூடுதலாகவோ இருப்பின் அதற்கான காரணம்	சராசரி மக்கள் தொகையை விட -10 சதவிகிதம் குறைவாக உள்ளது.
9	குறிப்பு	

*(Handwritten Signature)*

நகர்ப்புற வார்டு மறுவரையறை அலுவலர்,  
செயல் அலுவலர்,  
நீடாமங்கலம் முதல்நிலை பேரூராட்சி,  
திருவாரூர் மாவட்டம்.

**வார்டு மறுவரையறை (Delimitation) செய்வதற்கான வரைவு கருத்துருவிற்கான அடிப்படை விவரங்கள்**  
**இணைப்பு- 1(ஈ)**  
**(பேரூராட்சி வார்டு)**

மாவட்டத்தின் பெயர் : திருவாரூர்

நகராட்சி/ பேரூராட்சியின் பெயர் : நீடாமங்கலம்

வ.எண்	வார்டின் பெயர்	2011 கணக்கெடுப்பின் படி மக்கள் தொகை	நிர்ணயிக்கப்பட்ட மொத்த வார்டுகளின் எண்ணிக்கை	குடியிருப்பு கட்டிடங்களின் மொத்த எண்ணிக்கை	ஒரு வார்டின் சராசரி மக்கள் தொகை (கலம் 3/கலம் 4)	ஒரு வார்டின் சராசரி குடியிருப்பு கட்டிடங்களின் எண்ணிக்கை (கலம் 5/ கலம் 4)	ஒரு வீட்டின் சராசரி மக்கள் தொகை (கலம் 6/7)	உத்தேசிக்கப்பட்டுள்ள வார்டின் எண்ணிக்கை	உத்தேசிக்கப்பட்டுள்ள வார்டில் உள்ள குடியிருப்பு கட்டிடங்களின் எண்ணிக்கை	உத்தேசிக்கப்பட்டுள்ள வார்டின் மக்கள் தொகை (கலம் 8 x கலம் 10)	மதிப்பீடு செய்யப்படும் மக்கள் தொகைக்கும் சராசரி மக்கள் தொகைக்கும் உள்ள வித்தியாசம் (கலம் 11 -கலம் 6)	மதிப்பீடு செய்யப்படும் மக்கள் தொகைக்கும் சராசரி மக்கள் தொகைக்கும் உள்ள வித்தியாசத்தின் விழுக்காடு (கலம் 12 x 100/ கலம் 6)	வித்தியாசத்திற்கான காரணம்	குறிப்பு
1	2	3	4	5	6	7	8	9	10	11	12	13	14	15
1	நீடாமங்கலம்	9336	15	2751	622.4 (அ) 622	183.4 (அ) 183	3.3936	14	168	570	-52	-8		
									168	570				

*(Handwritten Signature)*

நகர்புற வார்டு மறுவரையறை அலுவலர்,  
 செயல் அலுவலர்,  
 நீடாமங்கலம் முதல்நிலை பேரூராட்சி,  
 திருவாரூர் மாவட்டம்.

இணைப்பு- 2(ஈ)


(பேரூராட்சி/ நகராட்சி/ மாநகராட்சி

வரைவு வார்டு மறுவரையறைக்கான (Delimitation) அறிக்கை

மாவட்டத்தின் பெயர் – திருவாரூர்

பேரூராட்சியின் பெயர் – நீடாமங்கலம்

1	வார்டு எண்.	14
2	வார்டில் உள்ளடங்கிய பகுதிகளின் பெயர்	1. கைக்களார் தெரு
		2. பள்ளிவாசல் தெரு
		3. மண்டப ஆதிதிராவிடர்தெரு
3	வார்டின் சராசரி மக்கள் தொகை	622
4	இவ்வார்டில் உள்ள கட்டடங்களின் எண்ணிக்கை (தெரு வாரியாக)	கைக்களார் தெரு 62
		பள்ளிவாசல் தெரு 48
		மண்டப ஆதிதிராவிடர்தெரு 58
		<b>கூடுதல் 168</b>
5	இவ்வார்டில் உள்ள வீடுகளின் எண்ணிக்கை (தெரு வாரியாக)	கைக்களார் தெரு 2, 4,4A,5,9,9A, B, 10,11, 11A,B,11/1, 12, 12A/1, 12B, 13, 13A,B,C,E,D, 14,15, 15A, 16A, B,C,D,17,18, 18A, 45, 19A, 20,21, 21A, 22,23, 23A, 23B, 24, 24/1,2,3,4, 25, 26A, B,C, 27-32, 31/1, 35/9, 21, 1, 1A,1B, 18C, 18B, 3,29
		பள்ளிவாசல் தெரு 5,7,10-15, 9, 11,11A, 1A, 5/10
		மண்டப ஆதிதிராவிடர்தெரு 1-4, 6, 6E, 6/3,6/5, 7, 10, 10A, 10/1, 10/2, 12, 14, 6/4, 14B, 15, 16, 16A, 17, 17/1,2, 9/3A, 10/3, 10B, 3/A, 9/3B, 5, 1 to 17
6	இவ்வார்டின் எல்லைகள்	
	வடக்கு	கீழ்த்தெரு தார் சாலை
	கிழக்கு	கொத்தமங்கலம் தார்சாலை
	தெற்கு	கோரையாறு
	மேற்கு	கோரையாறு வாய்க்கால்
7	இவ்வார்டின் மொத்த மக்கள் தொகை	570
8	நீடாமங்கலம் உள்ளாட்சி அமைப்பில் உள்ள இவ்வார்டின் மக்கள் தொகை ஒரு வார்டில் சராசரி மக்கள் தொகையை விட குறைவாகவோ/ கூடுதலாகவோ இருப்பின் அதற்கான காரணம்	சராசரி மக்கள் தொகையைவிட -8 சதவிகிதம் குறைவாக உள்ளது.
9	குறிப்பு	

  
 நகர்ப்புற வார்டு மறுவரையறை அலுவலர்,  
 செயல் அலுவலர்,  
 நீடாமங்கலம் முதல்நிலை பேரூராட்சி,  
 திருவாரூர் மாவட்டம்.

**வார்டு மறுவரையறை (Delimitation) செய்வதற்கான வரைவு கருத்துருவிற்கான அடிப்படை விவரங்கள்**  
**இணைப்பு- 1(ஈ)**  
**(பேரூராட்சி வார்டு)**

மாவட்டத்தின் பெயர் : திருவாரூர்

நகராட்சி/ பேரூராட்சியின் பெயர் : நீடாமங்கலம்

வ.எண்	வார்டு பெயர்	2011 கணக்கெடுப்பின் படி மக்கள் தொகை	நிர்ணயிக்கப்பட்ட மொத்த வார்டுகளின் எண்ணிக்கை	குடியிருப்பு கட்டிடங்களின் மொத்த எண்ணிக்கை	ஒரு வார்டின் சராசரி மக்கள் தொகை (கலம் 3/கலம் 4)	ஒரு வார்டின் சராசரி குடியிருப்பு கட்டிடங்களின் எண்ணிக்கை (கலம் 5/ கலம் 4)	ஒரு வீட்டின் சராசரி மக்கள் தொகை (கலம் 6/7)	உத்தேசிக்கப்பட்டுள்ள வார்டின் எண்ணிக்கை	உத்தேசிக்கப்பட்டுள்ள வார்டில் உள்ள குடியிருப்பு கட்டிடங்களின் எண்ணிக்கை	உத்தேசிக்கப்பட்டுள்ள வார்டின் மதிப்பீடு செய்யப்படும் மக்கள் தொகை (கலம் 8 x கலம் 10)	மதிப்பீடு செய்யப்படும் மக்கள் தொகைக்கும் சராசரி மக்கள் தொகைக்கும் உள்ள வித்தியாசம் (கலம் 11 -கலம் 6)	மதிப்பீடு செய்யப்படும் மக்கள் தொகைக்கும் சராசரி மக்கள் தொகைக்கும் உள்ள வித்தியாசத்தின் விழுக்காடு (கலம் 12 x 100/ கலம் 6)	வித்தியாசத்திற்கான காரணம்	குறிப்பு
1	2	3	4	5	6	7	8	9	10	11	12	13	14	15
1	நீடாமங்கலம்	9336	15	2751	622.4 (அ) 622	183.4 (அ) 183	3.3936	15	177	601	-21	-3		
									177	601				



நகர்புற வார்டு மறுவரையறை அலுவலர்,  
 செயல் அலுவலர்,  
 நீடாமங்கலம் முதல்நிலை பேரூராட்சி,  
 திருவாரூர் மாவட்டம்.

**இணைப்பு- 2(ஈ)**

(பேரூராட்சி/ நகராட்சி/ மாநகராட்சி

வரைவு வார்டு மறுவரையறைக்கான (Delimitation) அறிக்கை

மாவட்டத்தின் பெயர் – திருவாரூர்

பேரூராட்சியின் பெயர் – நீடாமங்கலம்

1	வார்டு எண்	<b>15</b>																
2	வார்டில் உள்ளடங்கிய பகுதிகளின் பெயர்	1. கொத்தமங்கலம் ரோடு 2. கன்னித்தோப்பு 3. கொத்தமங்கலம் 4. கொத்தமங்கலம் கண்ணாரத்தெரு 5. கொத்தமங்கலம் ஆதி திராவிடர் தெரு 6. கொத்தமங்கலம் தெற்குத்தெரு 7. காங்கேயன் திடல்																
3	வார்டின் சராசரி மக்கள் தொகை	<b>622</b>																
4	இவ்வார்டில் உள்ள கட்டிடங்களின் எண்ணிக்கை (தெரு வாரியாக)	<table border="1"> <tr><td>கொத்தமங்கலம் ரோடு</td><td align="right">49</td></tr> <tr><td>கன்னித்தோப்பு</td><td align="right">15</td></tr> <tr><td>கொத்தமங்கலம்</td><td align="right">40</td></tr> <tr><td>கொத்தமங்கலம் கண்ணாரத்தெரு</td><td align="right">10</td></tr> <tr><td>கொத்தமங்கலம் ஆதி திராவிடர் தெரு</td><td align="right">27</td></tr> <tr><td>கொத்தமங்கலம் தெற்குத்தெரு</td><td align="right">13</td></tr> <tr><td>காங்கேயன் திடல்</td><td align="right">23</td></tr> <tr><td><b>கூடுதல்</b></td><td align="right"><b>177</b></td></tr> </table>	கொத்தமங்கலம் ரோடு	49	கன்னித்தோப்பு	15	கொத்தமங்கலம்	40	கொத்தமங்கலம் கண்ணாரத்தெரு	10	கொத்தமங்கலம் ஆதி திராவிடர் தெரு	27	கொத்தமங்கலம் தெற்குத்தெரு	13	காங்கேயன் திடல்	23	<b>கூடுதல்</b>	<b>177</b>
கொத்தமங்கலம் ரோடு	49																	
கன்னித்தோப்பு	15																	
கொத்தமங்கலம்	40																	
கொத்தமங்கலம் கண்ணாரத்தெரு	10																	
கொத்தமங்கலம் ஆதி திராவிடர் தெரு	27																	
கொத்தமங்கலம் தெற்குத்தெரு	13																	
காங்கேயன் திடல்	23																	
<b>கூடுதல்</b>	<b>177</b>																	
5	இவ்வார்டில் உள்ள வீடுகளின் எண்ணிக்கை (தெரு வாரியாக)	<table border="1"> <tr><td><b>கொத்தமங்கலம் ரோடு</b></td></tr> <tr><td>3,4,4A,5, 8,9,9A,B,C, 10A,B,C,D,E,F,G,H,I,J,K, 11, 11A, 13, 14, 15, 17, 18-21, 21A, 21A/1, 21B, 22, 22A, 23, 23A, 23B, 23C, 24, 25, 27, 28, 28A, 31, 31/1, 35/A, 32, 31/A, 32/A, 33, 33A, 27B, 34-39, 39A,B,C,D,E,F, 40, 40D, 41, 42B, 43, 23/4, 22C, 42A, 41C, 29/1, 23/1, 11, 26, 44, 45, 12, 12A, 12B, 12C, 13, 12D, E,F,G, 4/1, 23/2, 20, 1,1A,6, 15</td></tr> <tr><td><b>கன்னித்தோப்பு</b></td></tr> <tr><td>1, 2, 2A,5A,6,9,10, 10A, 11,13, 14-16, 5, 9A</td></tr> <tr><td><b>கொத்தமங்கலம்</b></td></tr> <tr><td>1A/1, 2, 7, 6, 5, 1, 1A, 1-4, 6, 6A, 6B/2, 3, 6C, 6B, 9A,8B, 8C, D,E, 9E, 8A/1, 8A, 10, 9B, 41A/1, 18, 9, 48A/3, 1A/15B, 15C, 15A, 1A/15D, 3A, 7, 4/A, 11, 10, 30</td></tr> <tr><td><b>கொத்தமங்கலம் கண்ணாரத்தெரு</b></td></tr> <tr><td>10,12,12A/1, 12B, 13, 14,15, 17,18, 18A/2</td></tr> <tr><td><b>கொத்தமங்கலம் ஆதி திராவிடர் தெரு</b></td></tr> <tr><td>18/B, 18C, 20, 20A, 21, 22, 22A, 23, 25, 27,28, 28A, 29, 30, 30/1, 30A, 35-38, 38A, 41, 41A, B, 19, 20A/1, 22 கூடுதல்- 27</td></tr> <tr><td><b>கொத்தமங்கலம் தெற்குத்தெரு</b></td></tr> <tr><td>43, 43A,44, 46, 46A, 48, 48A/2, 48/1, 48A/1, 48A, 49, 50, 47</td></tr> <tr><td><b>காங்கேயன் திடல்</b></td></tr> <tr><td>2-9, 11-25</td></tr> </table>	<b>கொத்தமங்கலம் ரோடு</b>	3,4,4A,5, 8,9,9A,B,C, 10A,B,C,D,E,F,G,H,I,J,K, 11, 11A, 13, 14, 15, 17, 18-21, 21A, 21A/1, 21B, 22, 22A, 23, 23A, 23B, 23C, 24, 25, 27, 28, 28A, 31, 31/1, 35/A, 32, 31/A, 32/A, 33, 33A, 27B, 34-39, 39A,B,C,D,E,F, 40, 40D, 41, 42B, 43, 23/4, 22C, 42A, 41C, 29/1, 23/1, 11, 26, 44, 45, 12, 12A, 12B, 12C, 13, 12D, E,F,G, 4/1, 23/2, 20, 1,1A,6, 15	<b>கன்னித்தோப்பு</b>	1, 2, 2A,5A,6,9,10, 10A, 11,13, 14-16, 5, 9A	<b>கொத்தமங்கலம்</b>	1A/1, 2, 7, 6, 5, 1, 1A, 1-4, 6, 6A, 6B/2, 3, 6C, 6B, 9A,8B, 8C, D,E, 9E, 8A/1, 8A, 10, 9B, 41A/1, 18, 9, 48A/3, 1A/15B, 15C, 15A, 1A/15D, 3A, 7, 4/A, 11, 10, 30	<b>கொத்தமங்கலம் கண்ணாரத்தெரு</b>	10,12,12A/1, 12B, 13, 14,15, 17,18, 18A/2	<b>கொத்தமங்கலம் ஆதி திராவிடர் தெரு</b>	18/B, 18C, 20, 20A, 21, 22, 22A, 23, 25, 27,28, 28A, 29, 30, 30/1, 30A, 35-38, 38A, 41, 41A, B, 19, 20A/1, 22 கூடுதல்- 27	<b>கொத்தமங்கலம் தெற்குத்தெரு</b>	43, 43A,44, 46, 46A, 48, 48A/2, 48/1, 48A/1, 48A, 49, 50, 47	<b>காங்கேயன் திடல்</b>	2-9, 11-25		
<b>கொத்தமங்கலம் ரோடு</b>																		
3,4,4A,5, 8,9,9A,B,C, 10A,B,C,D,E,F,G,H,I,J,K, 11, 11A, 13, 14, 15, 17, 18-21, 21A, 21A/1, 21B, 22, 22A, 23, 23A, 23B, 23C, 24, 25, 27, 28, 28A, 31, 31/1, 35/A, 32, 31/A, 32/A, 33, 33A, 27B, 34-39, 39A,B,C,D,E,F, 40, 40D, 41, 42B, 43, 23/4, 22C, 42A, 41C, 29/1, 23/1, 11, 26, 44, 45, 12, 12A, 12B, 12C, 13, 12D, E,F,G, 4/1, 23/2, 20, 1,1A,6, 15																		
<b>கன்னித்தோப்பு</b>																		
1, 2, 2A,5A,6,9,10, 10A, 11,13, 14-16, 5, 9A																		
<b>கொத்தமங்கலம்</b>																		
1A/1, 2, 7, 6, 5, 1, 1A, 1-4, 6, 6A, 6B/2, 3, 6C, 6B, 9A,8B, 8C, D,E, 9E, 8A/1, 8A, 10, 9B, 41A/1, 18, 9, 48A/3, 1A/15B, 15C, 15A, 1A/15D, 3A, 7, 4/A, 11, 10, 30																		
<b>கொத்தமங்கலம் கண்ணாரத்தெரு</b>																		
10,12,12A/1, 12B, 13, 14,15, 17,18, 18A/2																		
<b>கொத்தமங்கலம் ஆதி திராவிடர் தெரு</b>																		
18/B, 18C, 20, 20A, 21, 22, 22A, 23, 25, 27,28, 28A, 29, 30, 30/1, 30A, 35-38, 38A, 41, 41A, B, 19, 20A/1, 22 கூடுதல்- 27																		
<b>கொத்தமங்கலம் தெற்குத்தெரு</b>																		
43, 43A,44, 46, 46A, 48, 48A/2, 48/1, 48A/1, 48A, 49, 50, 47																		
<b>காங்கேயன் திடல்</b>																		
2-9, 11-25																		

இணைப்பு- 2(ஈ)

(பேரூராட்சி/ நகராட்சி/ மாநகராட்சி

வரைவு வார்டு மறுவரையறைக்கான (Delimitation) அறிக்கை

மாவட்டத்தின் பெயர் – திருவாரூர்

பேரூராட்சியின் பெயர் – நீடாமங்கலம்

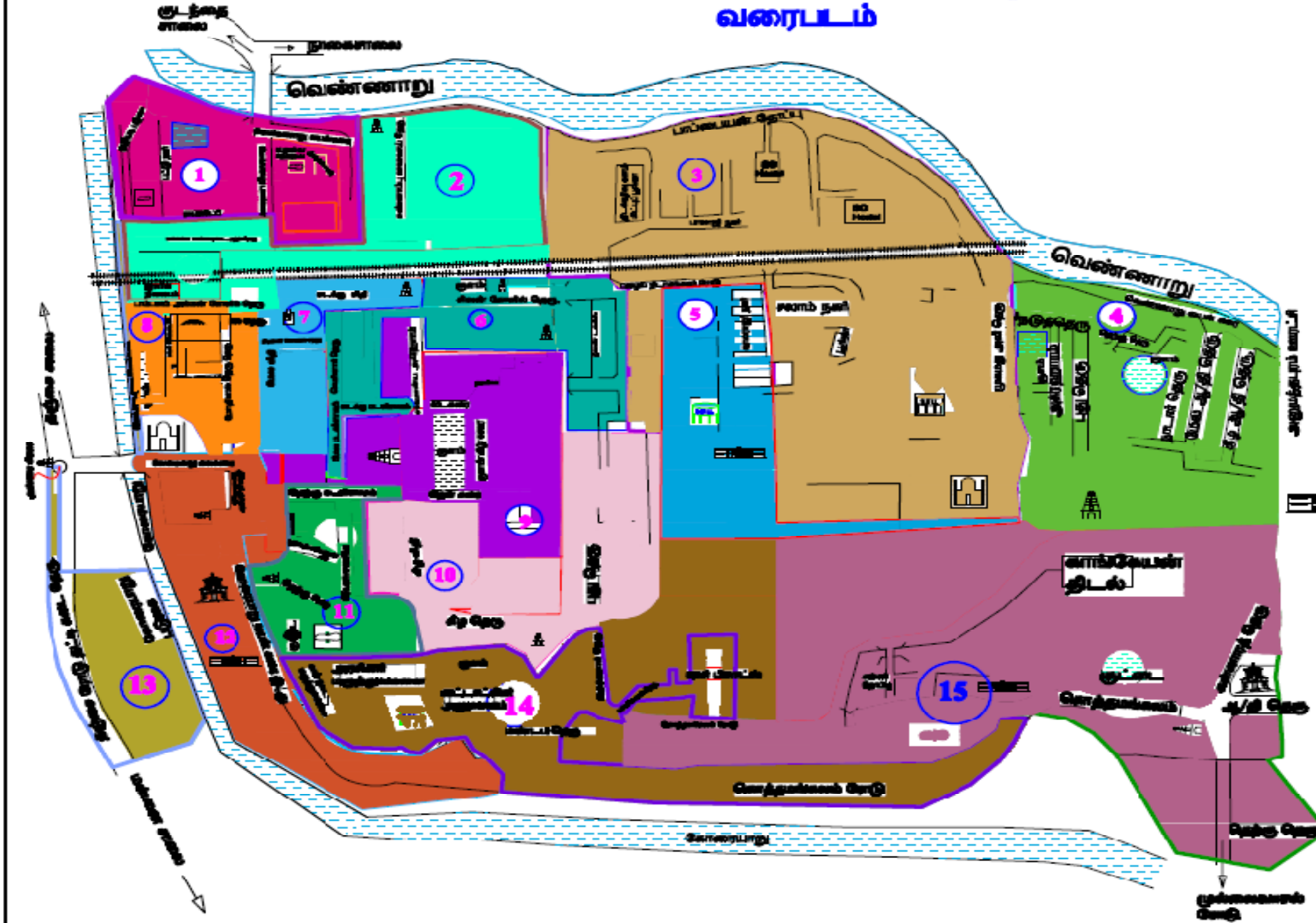
6	இவ்வார்டின் எல்லைகள்	
	வடக்கு	பழைய நீடாமங்கலம் தார்சாலை
	கிழக்கு	அனுமந்தபுரம் பஞ்சாயத்து
	தெற்கு	கோரையாறு
	மேற்கு	கைக்களார் தெரு தார்சாலை
7	இவ்வார்டின் மொத்த மக்கள் தொகை	601
8	நீடாமங்கலம் உள்ளாட்சி அமைப்பில் உள்ள இவ்வார்டின் மக்கள் தொகை ஒரு வார்டில் சராசரி மக்கள் தொகையை விட குறைவாகவோ/ கூடுதலாகவோ இருப்பின் அதற்கான காரணம்	சராசரி மக்கள் தொகையைவிட -3 சதவிகிதம் குறைவாக உள்ளது.
9	குறிப்பு	



நகர்ப்புற வார்டு மறுவரையறை அலுவலர்,  
செயல் அலுவலர்,  
நீடாமங்கலம் முதல்நிலை பேரூராட்சி,  
திருவாரூர் மாவட்டம்.



## திருவாரூர் மாவட்டம் நீடாமங்கலம் முதல் நிலை பேரூராட்சி வரைபடம்



Sl. No.	Ward No.	Population
1.	1	888
2.	2	887
3.	3	811
4.	4	887
5.	5	1188
6.	6	872
7.	7	880
8.	8	888
9.	9	848
10.	10	807
11.	11	811
12.	12	881
13.	13	880
14.	14	870
15.	15	881
<b>Total</b>		<b>8888</b>

- பேரூராட்சி அலுவலகம்
- மேல் நிலை நிழற்கூடை நேரடிக்
- பள்ளிகூடம்
- பொது சாலை வாகனம்
- சாலை
- குட்டை
- பூங்கா
- கோவில்
- மதரா கோவில்
- பிள்ளைகூடம்