

இணைப்பு - 1 (ஈ)

கொரடாச்சேரி முதல்நிலை பேரூராட்சி

வார்டு மறுவரையறை (Delimitation) செய்வதற்கான வரைவு கருத்துருவிற்கான அடிப்படை விபரங்கள்

மாவட்டத்தின் பெயர் - திருவாரூர்

பேரூராட்சியின் பெயர் - கொரடாச்சேரி

வ. எண்	பேரூராட்சி ரீ.பெயர்	2011 கணக்கெடுப்பு படி மக்கள் தொகை	நிர்ணமிக்கப்பட்ட மொத்த வார்டுகளின் எண்ணிக்கை	குடியிருப்பு கட்டடங்களின் மொத்த எண்ணிக்கை	ஒரு வார்டின் சராசரி மக்கள் தொகை (3) / கலம் (4)	ஒரு வார்டின் சராசரி குடியிருப்பு கட்டடங்களின் எண்ணிக்கை கலம் (5) / கலம் (4)	ஒரு வீட்டின் சராசரி மக்கள் தொகை கலம் (6) / கலம் (7)	உத்தேசிக்கப்பட்டுள்ள வார்டின் எண்ணிக்கை	உத்தேசிக்கப்பட்டுள்ள வார்டில் உள்ள குடியிருப்புக் கட்டடங்களின் எண்ணிக்கை	உத்தேசிக்கப்பட்டுள்ள வார்டில் மதிப்பீடு செய்யப்படும் மக்கள் தொகை கலம் (8) x கலம் (10)	மதிப்பீடு செய்யப்படும் மக்கள் தொகைக்கு சராசரி மக்கள் தொகைக்கும் உள்ள வித்தியாசம் கலம் (11) . கலம் (6)	மதிப்பீடு செய்யப்படும் மக்கள் தொகைக்கு சராசரி மக்கள் தொகைக்கும் உள்ள வித்தியாசத்திற்கான விழுக்காடு கலம் (12)x100/கலம் (6)	வித்தியாசத்திற்கான காரணம்	குறிப்பு
1	2	3	4	5	6	7	8	9	10	11	12	13	14	15
1	கொரடாச்சேரி	6450	15	1755	430	117.00	3.6752	1	126	463	33	7.90	-	-

நகர்புற வார்டு மறுவரையறை அலுவலர்/

செயல் அலுவலர்


கொரடாச்சேரி பேரூராட்சி

திருவாரூர் மாவட்டம்

இணைப்பு - 2 (ஈ)
கொரடாச்சேரி முதல்நிலை பேரூராட்சி
வார்டு மறுவரையறைக்கான (Delimitation) அறிக்கை

மாவட்டத்தின் பெயர் - திருவாரூர்
 பேரூராட்சியின் பெயர் - கொரடாச்சேரி

1	வார்டு எண்	1
2	வார்டில் உள்ளடங்கிய பகுதிகளின் பெயர்	1.மஞ்சக்கொல்லை
3	வார்டின் சராசரி மக்கள் தொகை	430
4	இவ்வார்டில் உள்ள கட்டடங்களின் எண்ணிக்கை	126
	(தெரு வாரியாக)	1.மஞ்சக்கொல்லை - 126
5	இவ்வார்டில் உள்ள வீடுகளின் எண்ணிக்கை	126
	(தெரு வாரியாக)	1.மஞ்சக்கொல்லை - 126 (1a,3-6,6a,6b,7-9,11,11a,12-15,15a,16-22,24,25,27-36,36a,36b,37-45,47-58,60,61,64-73,75-82,84-85,88-94,94a,96,99,10,103,104,104a,105-108,10b,10,32a,103a,17a,118,1,42a/1,103a/1,109,40a,80a,2,13a,28a,57a,36a,4a,86,23,75a,10a,3a,1b,31,104b,33a,13a-1,72,64,109)
6	இவ்வார்டின் எல்லைகள்	
	வடக்கு	தஞ்சை சாலை மெயின்ரோடு
	கிழக்கு	சிவன்கோவில்தெரு தார் சாலை
	தெற்கு	தஞ்சை முதல் திருவாரூர் ரயில்வே தண்டவாளம்
	மேற்கு	கிளரியம் கிராம பஞ்சாயத்து
7	இவ்வார்டின் மொத்த மக்கள் தொகை	463
8	கொரடாச்சேரி உள்ளாட்சி அமைப்பில் உள்ள இவ்வார்டின் மக்கள் தொகை ஒரு வார்டில் சராசரி மக்கள் தொகையை குறைவாகவோ/கூடுதலாகவோ இருப்பின் அதற்கான காரணம்	-
9	குறிப்பு	-


 நகர்ப்புற வார்டு மறுவரையறை அலுவலர்
 செயல் அலுவலர்
 கொரடாச்சேரி பேரூராட்சி
 திருவாரூர் மாவட்டம்

இணைப்பு - 1 (ஈ)

கொரடாச்சேரி முதல்நிலை பேரூராட்சி

வார்டு மறுவரையறை (Delimitation) செய்வதற்கான வரைவு கருத்துருவிற்கான அடிப்படை விபரங்கள்

மாவட்டத்தின் பெயர் - திருவாரூர்

பேரூராட்சியின் பெயர் - கொரடாச்சேரி

வ. எண்	பேரூராட்சி ரீ.பெயர்	2011 கணக்கெடுப்பு படி மக்கள் தொகை	நிர்ணயிக்கப்பட்ட மொத்த வார்டுகளின் எண்ணிக்கை	குடியிருப்பு கட்டடங்களின் மொத்த எண்ணிக்கை	ஒரு வார்டின் சராசரி மக்கள் தொகை (3) / கலம் (4)	ஒரு வார்டின் சராசரி குடியிருப்பு கட்டடங்களின் எண்ணிக்கை கலம் (5) / கலம் (4)	ஒரு வீட்டின் சராசரி மக்கள் தொகை கலம் (6) / கலம் (7)	உத்தேசிக்கப்பட்டுள்ள வார்டின் எண்ணிக்கை	உத்தேசிக்கப்பட்டுள்ள வார்டில் உள்ள குடியிருப்புக் கட்டடங்களின் எண்ணிக்கை	உத்தேசிக்கப்பட்டுள்ள வார்டில் மதிப்பீடு செய்யப்படும் மக்கள் தொகை கலம் (8) x கலம் (10)	மதிப்பீடு செய்யப்படும் மக்கள் தொகைக்கு சராசரி மக்கள் தொகைக்கும் உள்ள வித்தியாசம் கலம் (11) . கலம் (6)	மதிப்பீடு செய்யப்படும் மக்கள் தொகைக்கு சராசரி மக்கள் தொகைக்கும் உள்ள வித்தியாசத்திற்கான விழுக்காடு கலம் (12)x100/கலம் (6)	வித்தியாசத்திற்கான காரணம்	குறிப்பு
1	2	3	4	5	6	7	8	9	10	11	12	13	14	15
2	கொரடாச்சேரி	6450	15	1755	430	117.00	3.6752	2	129	474	44	10.23	-	-

நகர்புற வார்டு மறுவரையறை அலுவலர்

செயல் அலுவலர்


கொரடாச்சேரி பேரூராட்சி

திருவாரூர் மாவட்டம்

இணைப்பு - 2 (ஈ)
கொரடாச்சேரி முதல்நிலை பேரூராட்சி
வார்டு மறுவரையறைக்கான (Delimitation) அறிக்கை

மாவட்டத்தின் பெயர் - திருவாரூர்
 பேரூராட்சியின் பெயர் - கொரடாச்சேரி

1	வார்டு எண்	2
2	வார்டில் உள்ளடங்கிய பகுதிகளின் பெயர்	1.சிவன்கோவில்தெரு 2.என்.ஜி.மில்.காலனி 3. தஞ்சை சாலை
3	வார்டின் சராசரி மக்கள் தொகை	430
4	இவ்வார்டில் உள்ள கட்டடங்களின் எண்ணிக்கை	129
	(தெரு வாரியாக)	1.சிவன்கோவில்தெரு - 75 2.என்.ஜி.மில்.காலனி - 7 3. தஞ்சை சாலை - 47
5	இவ்வார்டில் உள்ள வீடுகளின் எண்ணிக்கை	129
	(தெரு வாரியாக)	1.சிவன்கோவில்தெரு - 75 (1-7,7a,9-13,13a,15-21,24-26,28-29,39,41,42a-42e, 43, 45, 52, 53, 60,60b,61-62,64-65, 70, 51, 48, 42a, 47, 70b, 18, 44, 42b, 60c, 14, 14a, 50e,50b,27,50f,41a, 41b,59,50c, 63,48a,27a,66, 51a,47-1,47-2, 50a, 48, 50f1,50ci63a-142f) 2.என்.ஜி.மில்.காலனி - 7 (1,3,4,5,5a,17,18) 3.தஞ்சை சாலை - 47 (4,11-14,20-24,26, 26a,27,29,30,32,32a, 35, 35a,36-40,43-44, 46-48,50,52,54-56, 60, 60a, 62, 66, 68, 69a,69a/1,69b, 69d,69h, 10,35e,68b,70c,17,5,69g, 16,49,23a, 26b,8,35d,36a,63,54)
6	இவ்வார்டின் எல்லைகள்	
	வடக்கு	வெட்டாறு
	கிழக்கு	இந்திராநகர் தார் சாலை
	தெற்கு	தஞ்சை முதல் திருவாரூர் ரயில்வே தண்டவாளம்
	மேற்கு	மஞ்சக்கொல்லை தார் சாலை
7	இவ்வார்டின் மொத்த மக்கள் தொகை	474
8	கொரடாச்சேரி உள்ளாட்சி அமைப்பில் உள்ள இவ்வார்டின் மக்கள் தொகை ஒரு வார்டில் சராசரி மக்கள் தொகையை குறைவாகவோ/கூடுதலாகவோ இருப்பின் அதற்கான காரணம்	-
9	குறிப்பு	-


 நகர்ப்புற வார்டு மறுவரையறை அலுவலர்
 செயல் அலுவலர்
 கொரடாச்சேரி பேரூராட்சி
 திருவாரூர் மாவட்டம்

இணைப்பு - 1 (ஈ)

கொரடாச்சேரி முதல்நிலை பேரூராட்சி

வார்டு மறுவரையறை (Delimitation) செய்வதற்கான வரைவு கருத்துருவிற்கான அடிப்படை விபரங்கள்

மாவட்டத்தின் பெயர் - திருவாரூர்

பேரூராட்சியின் பெயர் - கொரடாச்சேரி

வ. எண்	பேரூராட்சி ர்பெயர்	2011 கணக்கெடுப்பு படி மக்கள் தொகை	நிர்ணயிக்கப்பட்ட மொத்த வார்டுகளின் எண்ணிக்கை	குடியிருப்பு கட்டடங்களின் மொத்த எண்ணிக்கை	ஒரு வார்டின் சராசரி மக்கள் தொகை (3) / கலம் (4)	ஒரு வார்டின் சராசரி குடியிருப்பு கட்டடங்களின் எண்ணிக்கை கலம் (5) / கலம் (4)	ஒரு வீட்டின் சராசரி மக்கள் தொகை கலம் (6) / கலம் (7)	உத்தேசிக்கப்பட்டுள்ள வார்டின் எண்ணிக்கை	உத்தேசிக்கப்பட்டுள்ள வார்டில் உள்ள குடியிருப்புக் கட்டடங்களின் எண்ணிக்கை	உத்தேசிக்கப்பட்டுள்ள வார்டில் மதிப்பீடு செய்யப்படும் மக்கள் தொகை கலம் (8) x கலம் (10)	மதிப்பீடு செய்யப்படும் மக்கள் தொகைக்கு சராசரி மக்கள் தொகைக்கும் உள்ள வித்தியாசம் கலம் (11) . கலம் (6)	மதிப்பீடு செய்யப்படும் மக்கள் தொகைக்கு சராசரி மக்கள் தொகைக்கும் உள்ள வித்தியாசத்திற்கான விழுக்காடு கலம் (12)x100/கலம் (6)	வித்தியாசத்திற்கான காரணம்	குறிப்பு
1	2	3	4	5	6	7	8	9	10	11	12	13	14	15
1	கொரடாச்சேரி	6450	15	1755	430	117.00	3.6752	3	129	474	44	10.23	-	-

நகர்ப்புற வார்டு மறுவரையறை அலுவலர்

செயல் அலுவலர்

கொரடாச்சேரி பேரூராட்சி

திருவாரூர் மாவட்டம்

இணைப்பு - 2 (ஈ)

கொரடாச்சேரி முதல்நிலை பேரூராட்சி
வார்டு மறுவரையறைக்கான (Delimitation) அறிக்கை

மாவட்டத்தின் பெயர் - திருவாரூர்
பேரூராட்சியின் பெயர் - கொரடாச்சேரி

1	வார்டு எண்	3
2	வார்டில் உள்ளடங்கிய பகுதிகளின் பெயர்	1.சுண்ணாம்புக்காரத்தெரு 2.காமராஜர் சாலை
3	வார்டின் சராசரி மக்கள் தொகை	430
4	இவ்வார்டில் உள்ள கட்டிடங்களின் எண்ணிக்கை (தெரு வாரியாக)	129 1.சுண்ணாம்புக்காரத்தெரு -53 2.காமராஜர் சாலை - 76
5	இவ்வார்டில் உள்ள வீடுகளின் எண்ணிக்கை (தெரு வாரியாக)	129 1.சுண்ணாம்புக்காரத்தெரு -53 (1,2,8,8a,-8d,9,11-24,27-35,37-38,40,41,41a-41b , 44,42,7c,7,19a,44a,6,45,5,45b,14a,14b,10,2a,2b,2c) 2.காமராஜர் சாலை - 76 (14-19,19a,20-21,21a,23,25-27,27a,28-29,41-43, 433, 435,238-439,460-463, 4, 472, 472a, 473, 474,475483a,22,22a,7c,7d,7e,265f,265g,265m,453b,453c,454,454a-454b,455,455a-455b,449449b, 459,434, 34,9,18a,18b, 12c,12d, 12e,47b,8a, 9,10,6, 20, 269h,469-i, 469-j)
6	இவ்வார்டின் எல்லைகள்	
	வடக்கு	ஊர்குடி வாய்க்கால்
	கிழக்கு	வெட்டாறு
	தெற்கு	ஊர்குடி வாய்க்கால்
	மேற்கு	சிவன்கோவில்தெரு தூர் சாலை
7	இவ்வார்டின் மொத்த மக்கள் தொகை	474
8	கொரடாச்சேரி உள்ளாட்சி அமைப்பில் உள்ள இவ்வார்டின் மக்கள் தொகை ஒரு வார்டில் சராசரி மக்கள் தொகையை குறைவாகவோ/கூடுதலாகவோ இருப்பின் அதற்கான காரணம்	-
9	குறிப்பு	-

நகர்புற வார்டு மறுவரையறை அலுவலர்
செயல் அலுவலர்
கொரடாச்சேரி பேரூராட்சி
திருவாரூர் மாவட்டம்

இணைப்பு - 1 (ஈ)

கொரடாச்சேரி முதல்நிலை பேரூராட்சி

வார்டு மறுவரையறை (Delimitation) செய்வதற்கான வரைவு கருத்துருவிற்கான அடிப்படை விபரங்கள்

மாவட்டத்தின் பெயர் - திருவாரூர்

பேரூராட்சியின் பெயர் - கொரடாச்சேரி

வ. எண்	பேரூராட்சி ரீ.பெயர்	2011 கணக்கெடுப்பு படி மக்கள் தொகை	நிர்ணயிக்கப்பட்ட மொத்த வார்டுகளின் எண்ணிக்கை	குடியிருப்பு கட்டிடங்களின் மொத்த எண்ணிக்கை	ஒரு வார்டின் சராசரி மக்கள் தொகை (3) / கலம் (4)	ஒரு வார்டின் சராசரி குடியிருப்பு கட்டிடங்களின் எண்ணிக்கை கலம் (5) / கலம் (4)	ஒரு வீட்டின் சராசரி மக்கள் தொகை கலம் (6) / கலம் (7)	உத்தேசிக்கப்பட்டுள்ள வார்டின் எண்ணிக்கை	உத்தேசிக்கப்பட்டுள்ள வார்டில் உள்ள குடியிருப்பு கட்டிடங்களின் எண்ணிக்கை	உத்தேசிக்கப்பட்டுள்ள வார்டில் மதிப்பீடு செய்யப்படும் மக்கள் தொகை கலம் (8) x கலம் (10)	மதிப்பீடு செய்யப்படும் மக்கள் தொகைக்கு சராசரி மக்கள் தொகைக்கும் உள்ள வித்தியாசம் கலம் (11) . கலம் (6)	மதிப்பீடு செய்யப்படும் மக்கள் தொகைக்கு சராசரி மக்கள் தொகைக்கும் உள்ள வித்தியாசத்திற்கான விழுக்காடு கலம் (12)x100/கலம் (6)	வித்தியாசத்திற்கான காரணம்	குறிப்பு
1	2	3	4	5	6	7	8	9	10	11	12	13	14	15
1	கொரடாச்சேரி	6450	15	1755	430	117.00	3.6752	4	134	493	63	14.65	இவ்வார்டில் இரண்டு தெரு மட்டுமே உள்ளது. இத்தெருவினை பிரிக்க வாய்ப்பில்லை. மேலும் கிராம பஞ்சாயத்து எல்லையில் உள்ளது. ஆகையால் தனிப்பகுதியாக இருப்பதால் பிரிக்க வாய்ப்பில்லை என்ற விபரத்தினை பணிந்து தெரிவித்துக் கொள்கிறேன்.	-

நகர்புற வார்டு மறுவரையறை அலுவலர்

செயல் அலுவலர்


கொரடாச்சேரி பேரூராட்சி

திருவாரூர் மாவட்டம்

இணைப்பு - 2 (ஈ)
கொரடாச்சேரி முதல்நிலை பேரூராட்சி
வார்டு மறுவரையறைக்கான (Delimitation) அறிக்கை

மாவட்டத்தின் பெயர் - திருவாரூர்
 பேரூராட்சியின் பெயர் - கொரடாச்சேரி

1	வார்டு எண்	4
2	வார்டில் உள்ளடங்கிய பகுதிகளின் பெயர்	1.நாகை சாலை , 2.வெள்ளமதகு காலனி
3	வார்டின் சராசரி மக்கள் தொகை	430
4	இவ்வார்டில் உள்ள கட்டடங்களின் எண்ணிக்கை (தெரு வாரியாக)	134 1.நாகை சாலை - 56 2.வெள்ளமதகு காலனி - 78
5	இவ்வார்டில் உள்ள வீடுகளின் எண்ணிக்கை (தெரு வாரியாக)	134 1.நாகை சாலை - 56 (1A,2B,3,5,6,6A,7,7A/1,8A,9/-2, 9A,9B,9C,9C/1,9D,12,13,13A, 13B,14,15,15A,20,21,22B,25,26,27A ,28,29,30,31,32A,33,33A,34,36,37,4 0,41,42,42A1,42A,42B,42C,43-49, 49A, 49B, 49C,50, 50A, 50B,50C, 7F,6B,10B,42A/1, 2A/2,36A,9/01A,24,5A,32,23A) 2.வெள்ளமதகு காலனி - 78 (0/1A,0/1B, 0/1D,1,2,2A,4- 8,8A,9,10,8A1,16,17,18,19,21,22,23, 30,34,35,38,39A,41,42,43,44,44A,46 ,47,48,51,52,54,55,56,57,57A,58A,6 0-63,10C,10D,10E,10F, 10G,10-B1, 10-B2, 10-B3)
6	இவ்வார்டின் எல்லைகள்	
	வடக்கு	வெட்டாறு
	கிழக்கு	நாகை சாலை மெயின்ரோடு
	தெற்கு	ஊர்குடி வாய்க்கால்
	மேற்கு	தஞ்சை சாலை மெயின்ரோடு
7	இவ்வார்டின் மொத்த மக்கள் தொகை	493
8	கொரடாச்சேரி உள்ளாட்சி அமைப்பில் உள்ள இவ்வார்டின் மக்கள் தொகை ஒரு வார்டில் சராசரி மக்கள் தொகையை குறைவாகவோ/கூடுதலாகவோ இருப்பின் அதற்கான காரணம்	இவ்வார்டில் இரண்டு தெரு மட்டுமே உள்ளது. இத்தெருவினை பிரிக்க வாய்ப்பில்லை. மேலும் கிராம பஞ்சாயத்து எல்லையில் உள்ளது. ஆகையால் தனிப்பகுதியாக இருப்பதால் பிரிக்க வாய்ப்பில்லை என்ற விபரத்தினை பணிந்து தெரிவித்துக் கொள்கிறேன்.
9	குறிப்பு	-


 நகர்புற வார்டு மறுவரையறை அலுவலர்
 செயல் அலுவலர்
 கொரடாச்சேரி பேரூராட்சி
 திருவாரூர் மாவட்டம்

இணைப்பு - 1 (ஈ)

கொரடாச்சேரி முதல்நிலை பேரூராட்சி

வார்டு மறுவரையறை (Delimitation) செய்வதற்கான வரைவு கருத்துருவிற்கான அடிப்படை விபரங்கள்

மாவட்டத்தின் பெயர் - திருவாரூர்

பேரூராட்சியின் பெயர் - கொரடாச்சேரி

வ. எண்	பேரூராட்சி ருப்பெயர்	2011 கணக்கெடுப்பு படி மக்கள் தொகை	நிர்ணயிக்கப்பட்ட மொத்த வார்டுகளின் எண்ணிக்கை	குடியிருப்பு கட்டடங்களின் மொத்த எண்ணிக்கை	ஒரு வார்டின் சராசரி மக்கள் தொகை (3) / கலம் (4)	ஒரு வார்டின் சராசரி குடியிருப்பு கட்டடங்களின் எண்ணிக்கை கலம் (5) / கலம் (4)	ஒரு வீட்டின் சராசரி மக்கள் தொகை கலம் (6) / கலம் (7)	உத்தேசிக்கப்பட்டுள்ள வார்டின் எண்ணிக்கை	உத்தேசிக்கப்பட்டுள்ள வார்டில் உள்ள குடியிருப்புக் கட்டடங்களின் எண்ணிக்கை	உத்தேசிக்கப்பட்டுள்ள வார்டில் மதிப்பீடு செய்யப்படும் மக்கள் தொகை கலம் (8) x கலம் (10)	மதிப்பீடு செய்யப்படும் மக்கள் தொகைக்கு சராசரி மக்கள் தொகைக்கும் உள்ள வித்தியாசம் கலம் (11) . கலம் (6)	மதிப்பீடு செய்யப்படும் மக்கள் தொகைக்கு சராசரி மக்கள் தொகைக்கும் உள்ள வித்தியாசத்திற்கான விழுக்காடு கலம் (12)x100/கலம் (6)	வித்தியாசத்திற்கான காரணம்	குறிப்பு
1	2	3	4	5	6	7	8	9	10	11	12	13	14	15
1	கொரடாச்சேரி	6450	15	1755	430	117.00	3.6752	5	153	563	133	30.93	இவ்வார்டில் ஒரு தெரு மட்டுமே உள்ளது. இத்தெருவினை பிரிக்க வாய்ப்பில்லை. மேலும் கிராம பஞ்சாயத்து எல்லையில் உள்ளது. ஆகையால் தனிப்பகுதியாக இருப்பதால் பிரிக்க வாய்ப்பில்லை என்ற விபரத்தினை பணிந்து தெரிவித்துக்கொள்கிறேன்.	-

நகர்புற வார்டு மறுவரையறை அலுவலர்

செயல் அலுவலர்


கொரடாச்சேரி பேரூராட்சி

திருவாரூர் மாவட்டம்

இணைப்பு - 2 (ஈ)
கொரடாச்சேரி முதல்நிலை பேரூராட்சி
வார்டு மறுவரையறைக்கான (Delimitation) அறிக்கை

மாவட்டத்தின் பெயர் - திருவாரூர்
பேரூராட்சியின் பெயர் - கொரடாச்சேரி

1	வார்டு எண்	5
2	வார்டில் உள்ளடங்கிய பகுதிகளின் பெயர்	1. வடக்குமாங்குடி
3	வார்டின் சராசரி மக்கள் தொகை	430
4	இவ்வார்டில் உள்ள கட்டடங்களின் எண்ணிக்கை	153
	(தெரு வாரியாக)	1. வடக்குமாங்குடி - 153
5	இவ்வார்டில் உள்ள வீடுகளின் எண்ணிக்கை	153
	(தெரு வாரியாக)	1.வடக்குமாங்குடி - 153 (60B,60C,60C/1, 60D, 60D/1, 60,E,60F,60G,60H,60I,60A/1, 60A/2,59A,60A/4,24,24A,24B,60A/6,22B,22C,59B,60A/8,32, 3A,35A, 60A,60A/01,6, 59B/4,59A/1,34A,58A,60A5/1,60A/2,39,60a2/1, 36A,60F-1,59A/1, 59A/2,27,58,58B/60A, 59A/6,59A/4,59A5,59A7,59A3/1, 58B,34B,59A5, 60A6/3, 60A6/4, 34C, 34D,58-135B,60A6/4, 60A7/1,34-A3,34-A4,35/2,60K3, 60K4,60K5,60K6,34A3,343,58F2,60 A/B, 60A2/2)
6	இவ்வார்டின் எல்லைகள்	
	வடக்கு	நாகை சாலை மெயின்ரோடு
	கிழக்கு	பெருமாளகரம் கிராம பஞ்சாயத்து
	தெற்கு	தஞ்சை முதல் திருவாரூர் ரயில்வே தண்டவாளம்
	மேற்கு	காமராஜர் சாலை தார் சாலை
7	இவ்வார்டின் மொத்த மக்கள் தொகை	563
8	கொரடாச்சேரி உள்ளாட்சி அமைப்பில் உள்ள இவ்வார்டின் மக்கள் தொகை ஒரு வார்டில் சராசரி மக்கள் தொகையை குறைவாகவோ/கூடுதலாகவோ இருப்பின் அதற்கான காரணம்	இவ்வார்டில் ஒரு தெரு மட்டுமே உள்ளது. இத்தெருவினை பிரிக்க வாய்ப்பில்லை. மேலும் கிராம பஞ்சாயத்து எல்லையில் உள்ளது. ஆகையால் தனிப்பகுதியாக இருப்பதால் பிரிக்க வாய்ப்பில்லை என்ற விபரத்தினை பணிந்து தெரிவித்துக் கொள்கிறேன்.
9	குறிப்பு	-


நகர்ப்புற வார்டு மறுவரையறை அலுவலர்
செயல் அலுவலர்
கொரடாச்சேரி பேரூராட்சி
திருவாரூர் மாவட்டம்

இணைப்பு - 1 (ஈ)

கொரடாச்சேரி முதல்நிலை பேரூராட்சி

வார்டு மறுவரையறை (Delimitation) செய்வதற்கான வரைவு கருத்துருவிற்கான அடிப்படை விபரங்கள்

மாவட்டத்தின் பெயர் - திருவாரூர்

பேரூராட்சியின் பெயர் - கொரடாச்சேரி

வ. எண்	பேரூராட்சி ரீ.பெயர்	2011 கணக்கெடுப்பு படி மக்கள் தொகை	நிர்ணயிக்கப்பட்ட மொத்த வார்டுகளின் எண்ணிக்கை	குடியிருப்பு கட்டடங்களின் மொத்த எண்ணிக்கை	ஒரு வார்டின் சராசரி மக்கள் தொகை (3) / கலம் (4)	ஒரு வார்டின் சராசரி குடியிருப்பு கட்டடங்களின் எண்ணிக்கை கலம் (5) / கலம் (4)	ஒரு வீட்டின் சராசரி மக்கள் தொகை கலம் (6) / கலம் (7)	உத்தேசிக்கப்பட்டுள்ள வார்டின் எண்ணிக்கை	உத்தேசிக்கப்பட்டுள்ள வார்டில் உள்ள குடியிருப்பு கட்டடங்களின் எண்ணிக்கை	உத்தேசிக்கப்பட்டுள்ள வார்டில் மதிப்பீடு செய்யப்படும் மக்கள் தொகை கலம் (8) x கலம் (10)	மதிப்பீடு செய்யப்படும் மக்கள் தொகைக்கு சராசரி மக்கள் தொகைக்கும் உள்ள வித்தியாசம் கலம் (11) . கலம் (6)	மதிப்பீடு செய்யப்படும் மக்கள் தொகைக்கு சராசரி மக்கள் தொகைக்கும் உள்ள வித்தியாசத்திற்கான விழுக்காடு கலம் (12)x100/கலம் (6)	வித்தியாசத்திற்கான காரணம்	குறிப்பு
1	2	3	4	5	6	7	8	9	10	11	12	13	14	15
1	கொரடாச்சேரி	6450	15	1755	430	117.00	3.6752	6	129	474	44	10.23	-	-

நகர்ப்புற வார்டு மறுவரையறை அலுவலர்

செயல் அலுவலர்

கொரடாச்சேரி பேரூராட்சி

திருவாரூர் மாவட்டம்

இணைப்பு - 2 (ஈ)
கொரடாச்சேரி முதல்நிலை பேரூராட்சி
வார்டு மறுவரையறைக்கான (Delimitation) அறிக்கை

மாவட்டத்தின் பெயர் - திருவாரூர்
 பேரூராட்சியின் பெயர் - கொரடாச்சேரி

1	வார்டு எண்	6
2	வார்டில் உள்ளடங்கிய பகுதிகளின் பெயர்	1.இந்திராநகர் 2. காமராஜர் சாலை 3. வடக்குமாங்குடி
3	வார்டின் சராசரி மக்கள் தொகை	430
4	இவ்வார்டில் உள்ள கட்டடங்களின் எண்ணிக்கை (தெரு வாரியாக)	129 1.இந்திராநகர் - 64 2. காமராஜர் சாலை - 21 3. வடக்குமாங்குடி - 44
5	இவ்வார்டில் உள்ள வீடுகளின் எண்ணிக்கை (தெரு வாரியாக)	129 1. இந்திராநகர் - 64 (8-11,13-11,2,7,8,10,11,14,15,16,17,18, 6,19-21,23,25,26-31,34-40,43-44,46,48,50-52,52a,53,54a/1,55a,57a,59-60,62-63a,66,69,3,4,25b,65a,19a,32,54b,64,26a,29a,70,54a,72,35a,19a,71a,21a) 2.காமராஜர் சாலை - 21 (48,50,51,51A,52,53,53A,53B,53C,53D,53E,53F ,53G,53H,54,55,56,58,59,59A,59B,59C,59D,59E,65, 66,72) 3. வடக்குமாங்குடி - 44 (1,2,7,8,10,11,14-20,22A,26-30,33,36,38,42,42,43,46, 48,50,50A,51,51A,55,57, 60,60A1, 60A/3)
6	இவ்வார்டின் எல்லைகள்	
	வடக்கு	சுண்ணாம்புக்காரத்தெரு தார் சாலை
	கிழக்கு	வடக்குமாங்குடி தார் சாலை
	தெற்கு	ரயில்வே நிலையம்
	மேற்கு	சிவன்கோவில்தெரு தார் சாலை
7	இவ்வார்டின் மொத்த மக்கள் தொகை	474
8	கொரடாச்சேரி உள்ளாட்சி அமைப்பில் உள்ள இவ்வார்டின் மக்கள் தொகை ஒரு வார்டில் சராசரி மக்கள் தொகையை குறைவாகவோ/கூடுதலாகவோ இருப்பின் அதற்கான காரணம்	-
9	குறிப்பு	-



நகர்புற வார்டு மறுவரையறை அலுவலர்
 செயல் அலுவலர்
 கொரடாச்சேரி பேரூராட்சி
 திருவாரூர் மாவட்டம்

இணைப்பு - 1 (ஈ)

கொரடாச்சேரி முதல்நிலை பேரூராட்சி

வார்டு மறுவரையறை (Delimitation) செய்வதற்கான வரைவு கருத்துருவிற்கான அடிப்படை விபரங்கள்

மாவட்டத்தின் பெயர் - திருவாரூர்

பேரூராட்சியின் பெயர் - கொரடாச்சேரி

வ. எண்	பேரூராட்சி ரீ.பெயர்	2011 கணக்கெடுப்பு படி மக்கள் தொகை	நிர்ணயிக்கப்பட்ட மொத்த வார்டுகளின் எண்ணிக்கை	குடியிருப்பு கட்டடங்களின் மொத்த எண்ணிக்கை	ஒரு வார்டின் சராசரி மக்கள் தொகை (3) / கலம் (4)	ஒரு வார்டின் சராசரி குடியிருப்பு கட்டடங்களின் எண்ணிக்கை கலம் (5) / கலம் (4)	ஒரு வீட்டின் சராசரி மக்கள் தொகை கலம் (6) / கலம் (7)	உத்தேசிக்கப்பட்டுள்ள வார்டின் எண்ணிக்கை	உத்தேசிக்கப்பட்டுள்ள வார்டில் உள்ள குடியிருப்பு கட்டடங்களின் எண்ணிக்கை	உத்தேசிக்கப்பட்டுள்ள வார்டில் மதிப்பீடு செய்யப்படும் மக்கள் தொகை கலம் (8) x கலம் (10)	மதிப்பீடு செய்யப்படும் மக்கள் தொகைக்கு சராசரி மக்கள் தொகைக்கும் உள்ள வித்தியாசம் கலம் (11) . கலம் (6)	மதிப்பீடு செய்யப்படும் மக்கள் தொகைக்கு சராசரி மக்கள் தொகைக்கும் உள்ள வித்தியாசத்திற்கான விழுக்காடு கலம் (12)x100/கலம் (6)	வித்தியாசத்திற்கான காரணம்	குறிப்பு
1	2	3	4	5	6	7	8	9	10	11	12	13	14	15
1	கொரடாச்சேரி	6450	15	1755	430	117.00	3.6752	7	116	426	-4	-0.93	-	-

நகர்ப்புற வார்டு மறுவரையறை அலுவலர்

செயல் அலுவலர்


கொரடாச்சேரி பேரூராட்சி

திருவாரூர் மாவட்டம்

இணைப்பு – 2 (ஈ)
கொரடாச்சேரி முதல்நிலை பேரூராட்சி
வார்டு மறுவரையறைக்கான (Delimitation) அறிக்கை

மாவட்டத்தின் பெயர் – திருவாரூர்
 பேரூராட்சியின் பெயர் – கொரடாச்சேரி

1	வார்டு எண்	7
2	வார்டில் உள்ளடங்கிய பகுதிகளின் பெயர்	1.பிள்ளைத்தெரு , 2.முதலியார் காலனி
3	வார்டின் சராசரி மக்கள் தொகை	430
4	இவ்வார்டில் உள்ள கட்டடங்களின் எண்ணிக்கை	116
	(தெரு வாரியாக)	1.பிள்ளைத்தெரு – 105 , 2.முதலியார் காலனி – 11
5	இவ்வார்டில் உள்ள வீடுகளின் எண்ணிக்கை	116
	(தெரு வாரியாக)	1.பிள்ளைத்தெரு – 105 (3,4,5a,6,6a,7,8,9b,9c,13,19,21-27,29-33, 35-37,41-45,47-48,54,63-65, 65a, 65b, 72, 73a,74-77,77a,78,81,81a-81c,82,85-88,88a-88h,89-94, 94b/1, 94c, 94c/1, 95, 84,83,8a,68,79,69,9e, 94d,66, 3a,9a,63a, 3b,3c,2,67,38a,98-1,50, 74a, 11, 95a, 95b, 51,38,18,62,53,10,53a) 2.முதலியார் காலனி - 11 (1-6,9,9a,15,16)
6	இவ்வார்டின் எல்லைகள்	
	வடக்கு	தஞ்சை முதல் திருவாரூர் ரயில்வே தண்டவாளம்
	கிழக்கு	காமராஜர் சாலை தார் சாலை
	தெற்கு	மங்களாபுரம் தார் சாலை
	மேற்கு	மேலகேட்டடித்தெரு தார் சாலை
7	இவ்வார்டின் மொத்த மக்கள் தொகை	426
8	கொரடாச்சேரி உள்ளாட்சி அமைப்பில் உள்ள இவ்வார்டின் மக்கள் தொகை ஒரு வார்டில் சராசரி மக்கள் தொகையை குறைவாகவோ/கூடுதலாகவோ இருப்பின் அதற்கான காரணம்	-
9	குறிப்பு	-


 நகர்ப்புற வார்டு மறுவரையறை அலுவலர்
 செயல் அலுவலர்
 கொரடாச்சேரி பேரூராட்சி
 திருவாரூர் மாவட்டம்

இணைப்பு - 1 (ஈ)

கொரடாச்சேரி முதல்நிலை பேரூராட்சி

வார்டு மறுவரையறை (Delimitation) செய்வதற்கான வரைவு கருத்துருவிற்கான அடிப்படை விபரங்கள்

மாவட்டத்தின் பெயர் - திருவாரூர்

பேரூராட்சியின் பெயர் - கொரடாச்சேரி

வ. எண்	பேரூராட்சி ர்பெயர்	2011 கணக்கெடுப்பு படி மக்கள் தொகை	நிர்ணயிக்கப்பட்ட மொத்த வார்டுகளின் எண்ணிக்கை	குடியிருப்பு கட்டடங்களின் மொத்த எண்ணிக்கை	ஒரு வார்டின் சராசரி மக்கள் தொகை (3) / கலம் (4)	ஒரு வார்டின் சராசரி குடியிருப்பு கட்டடங்களின் எண்ணிக்கை கலம் (5) / கலம் (4)	ஒரு வீட்டின் சராசரி மக்கள் தொகை கலம் (6) / கலம் (7)	உத்தேசிக்கப்பட்டுள்ள வார்டின் எண்ணிக்கை	உத்தேசிக்கப்பட்டுள்ள வார்டில் உள்ள குடியிருப்பு கட்டடங்களின் எண்ணிக்கை	உத்தேசிக்கப்பட்டுள்ள வார்டில் மதிப்பீடு செய்யப்படும் மக்கள் தொகை கலம் (8) x கலம் (10)	மதிப்பீடு செய்யப்படும் மக்கள் தொகைக்கு சராசரி மக்கள் தொகைக்கும் உள்ள வித்தியாசம் கலம் (11) . கலம் (6)	மதிப்பீடு செய்யப்படும் மக்கள் தொகைக்கு சராசரி மக்கள் தொகைக்கும் உள்ள வித்தியாசத்திற்கான விழுக்காடு கலம் (12)x100/கலம் (6)	வித்தியாசத்திற்கான காரணம்	குறிப்பு
1	2	3	4	5	6	7	8	9	10	11	12	13	14	15
1	கொரடாச்சேரி	6450	15	1755	430	117.00	3.6752	8	110	404	-26	-6.05	-	-

நகர்ப்புற வார்டு மறுவரையறை அலுவலர்

செயல் அலுவலர்


கொரடாச்சேரி பேரூராட்சி

திருவாரூர் மாவட்டம்

இணைப்பு - 2 (ஈ)
கொரடாச்சேரி முதல்நிலை பேரூராட்சி
வார்டு மறுவரையறைக்கான (Delimitation) அறிக்கை

மாவட்டத்தின் பெயர் - திருவாரூர்
பேரூராட்சியின் பெயர் - கொரடாச்சேரி

1	வார்டு எண்	8
2	வார்டில் உள்ளடங்கிய பகுதிகளின் பெயர்	1.மில்லெரு 2.விஸ்வநாதபுரம் வடக்குத்தெரு 3.விஸ்வநாதபுரம் தெற்குத்தெரு 4.மேலகேட்டடித்தெரு
3	வார்டின் சராசரி மக்கள் தொகை	430
4	இவ்வார்டில் உள்ள கட்டடங்களின் எண்ணிக்கை (தெரு வாரியாக)	110 1.மில்லெரு - 1 2.விஸ்வநாதபுரம் வடக்குத்தெரு - 53 3.விஸ்வநாதபுரம் தெற்குத்தெரு - 37 4.மேலகேட்டடித்தெரு - 19
5	இவ்வார்டில் உள்ள வீடுகளின் எண்ணிக்கை (தெரு வாரியாக)	110 1.மில்லெரு - 1 (21) 2.விஸ்வநாதபுரம் வடக்குத்தெரு - 53 (1,4,56,,7,9,10,12,-14,14b,14c,16-23,23a,23b,24-29,33,33a,35,38a,39,40,43,45,47-49, 20a, 10/4, 28a,3b,3,41,15,34,24,33b,10a,37,46,41b) 3.விஸ்வநாதபுரம் தெற்குத்தெரு - 37 (5-7,8a,8b,10,12,13,15a,15b,17a,18,18a,19,20,22,24,26,26a,25a,26b,26c,27,29a,30,33,31-32, 13a, 10/4, 15c,15d,11,18,14,7a,34,19a,2) 4.மேலகேட்டடித்தெரு - 19 (1-2,2a,5-6, 9-11,16,17,20,21-24, 9d, 2a, 20a, 11a, 53b)
6	இவ்வார்டின் எல்லைகள்	
	வடக்கு	தஞ்சை முதல் திருவாரூர் ரயில்வே தண்டவாளம்
	கிழக்கு	ஊர்குடி வாய்க்கால்
	தெற்கு	வண்ணான்குளம் பாசன வாய்க்கால்
	மேற்கு	தஞ்சை சாலை மெயின்ரோடு
7	இவ்வார்டின் மொத்த மக்கள் தொகை	404
8	கொரடாச்சேரி உள்ளாட்சி அமைப்பில் உள்ள இவ்வார்டின் மக்கள் தொகை ஒரு வார்டில் சராசரி மக்கள் தொகையை குறைவாகவோ/கூடுதலாகவோ இருப்பின் அதற்கான காரணம்	-
9	குறிப்பு	-


நகர்புற வார்டு மறுவரையறை அலுவலர்/
செயல் அலுவலர்
கொரடாச்சேரி பேரூராட்சி
திருவாரூர் மாவட்டம்

இணைப்பு - 1 (ஈ)

கொரடாச்சேரி முதல்நிலை பேரூராட்சி

வார்டு மறுவரையறை (Delimitation) செய்வதற்கான வரைவு கருத்துருவிற்கான அடிப்படை விபரங்கள்

மாவட்டத்தின் பெயர் - திருவாரூர்

பேரூராட்சியின் பெயர் - கொரடாச்சேரி

வ. எண்	பேரூராட்சி ரீ.பெயர்	2011 கணக்கெடுப்பு படி மக்கள் தொகை	நிர்ணயிக்கப்பட்ட மொத்த வார்டுகளின் எண்ணிக்கை	குடியிருப்பு கட்டடங்களின் மொத்த எண்ணிக்கை	ஒரு வார்டின் சராசரி மக்கள் தொகை (3) / கலம் (4)	ஒரு வார்டின் சராசரி குடியிருப்பு கட்டடங்களின் எண்ணிக்கை கலம் (5) / கலம் (4)	ஒரு வீட்டின் சராசரி மக்கள் தொகை கலம் (6) / கலம் (7)	உத்தேசிக்கப்பட்டுள்ள வார்டின் எண்ணிக்கை	உத்தேசிக்கப்பட்டுள்ள வார்டில் உள்ள குடியிருப்புக் கட்டடங்களின் எண்ணிக்கை	உத்தேசிக்கப்பட்டுள்ள வார்டில் மதிப்பீடு செய்யப்படும் மக்கள் தொகை கலம் (8) x கலம் (10)	மதிப்பீடு செய்யப்படும் மக்கள் தொகைக்கு சராசரி மக்கள் தொகைக்கும் உள்ள வித்தியாசம் கலம் (11) . கலம் (6)	மதிப்பீடு செய்யப்படும் மக்கள் தொகைக்கு சராசரி மக்கள் தொகைக்கும் உள்ள வித்தியாசத்திற்கான விழுக்காடு கலம் (12)x100/கலம் (6)	வித்தியாசத்திற்கான காரணம்	குறிப்பு
1	2	3	4	5	6	7	8	9	10	11	12	13	14	15
1	கொரடாச்சேரி	6450	15	1755	430	117.00	3.6752	9	107	393	-37	-8.60	-	-


நகர்ப்புற வார்டு மறுவரையறை அலுவலர்/

செயல் அலுவலர்
கொரடாச்சேரி பேரூராட்சி
திருவாரூர் மாவட்டம்

இணைப்பு - 2 (ஈ)
கொரடாச்சேரி முதல்நிலை பேரூராட்சி
வார்டு மறுவரையறைக்கான (Delimitation) அறிக்கை

மாவட்டத்தின் பெயர் - திருவாரூர்
 பேரூராட்சியின் பெயர் - கொரடாச்சேரி

1	வார்டு எண்	9
2	வார்டில் உள்ளடங்கிய பகுதிகளின் பெயர்	1.பழவனக்குடி , 2.செம்பழவனக்குடி 3. கோட்டகம்
3	வார்டின் சராசரி மக்கள் தொகை	430
4	இவ்வார்டில் உள்ள கட்டடங்களின் எண்ணிக்கை (தெரு வாரியாக)	107 1.பழவனக்குடி - 62 2.செம்பழவனக்குடி - 13 3. கோட்டகம் - 32
5	இவ்வார்டில் உள்ள வீடுகளின் எண்ணிக்கை (தெரு வாரியாக)	107 1.பழவனக்குடி - 62 (1-3,3a,4,6,7a,7b,12-15,15-1,15a,18-27,29-30, 31a, 32-33,34a, 34b,37-38, 37a, 31, 38a, 11,14, 9, 31a/1, 38b, 37/1, 28a, 18a-1, 35, 25, 25a, 09, 15b,1 2,4, 35a/1) 2.செம்பழவனக்குடி -13 (1-3,5,5a,6,6a, 7-9) 3. கோட்டகம் - 32 (1-2,4-5,5 a,6 ,6a, 7, 10,10a,10a/1,12-14,16, 17,21,22 21a, 23, 23a,3 7,37a)
6	இவ்வார்டின் எல்லைகள்	
	வடக்கு	தஞ்சை சாலை மெயின்ரோடு
	கிழக்கு	வெண்ணாறு
	தெற்கு	வெண்ணாறு
	மேற்கு	விஸ்வநாதபுரம் கிராம பஞ்சாயத்து
7	இவ்வார்டின் மொத்த மக்கள் தொகை	393
8	கொரடாச்சேரி உள்ளாட்சி அமைப்பில் உள்ள இவ்வார்டின் மக்கள் தொகை ஒரு வார்டில் சராசரி மக்கள் தொகையை குறைவாகவோ/கூடுதலாகவோ இருப்பின் அதற்கான காரணம்	-
9	குறிப்பு	-


 நகர்ப்புற வார்டு மறுவரையறை அலுவலர்/
 செயல் அலுவலர்
 கொரடாச்சேரி பேரூராட்சி
 திருவாரூர் மாவட்டம்

இணைப்பு - 1 (ஈ)

கொரடாச்சேரி முதல்நிலை பேரூராட்சி

வார்டு மறுவரையறை (Delimitation) செய்வதற்கான வரைவு கருத்துருவிற்கான அடிப்படை விபரங்கள்

மாவட்டத்தின் பெயர் - திருவாரூர்

பேரூராட்சியின் பெயர் - கொரடாச்சேரி

வ. எண்	பேரூராட்சி ரீ.பெயர்	2011 கணக்கெடுப்பு படி மக்கள் தொகை	நிர்ணயிக்கப்பட்ட மொத்த வார்டுகளின் எண்ணிக்கை	குடியிருப்பு கட்டடங்களின் மொத்த எண்ணிக்கை	ஒரு வார்டின் சராசரி மக்கள் தொகை (3) / கலம் (4)	ஒரு வார்டின் சராசரி குடியிருப்பு கட்டடங்களின் எண்ணிக்கை கலம் (5) / கலம் (4)	ஒரு வீட்டின் சராசரி மக்கள் தொகை கலம் (6) / கலம் (7)	உத்தேசிக்கப்பட்டுள்ள வார்டின் எண்ணிக்கை	உத்தேசிக்கப்பட்டுள்ள வார்டில் உள்ள குடியிருப்பு கட்டடங்களின் எண்ணிக்கை	உத்தேசிக்கப்பட்டுள்ள வார்டில் மதிப்பீடு செய்யப்படும் மக்கள் தொகை கலம் (8) x	மதிப்பீடு செய்யப்படும் மக்கள் தொகைக்கு சராசரி மக்கள் தொகைக்கும் உள்ள வித்தியாசம் கலம் (11) . கலம் (6)	மதிப்பீடு செய்யப்படும் மக்கள் தொகைக்கு சராசரி மக்கள் தொகைக்கும் உள்ள வித்தியாசத்திற்கான விழுக்காடு	வித்தியாசத்திற்கான காரணம்	குறிப்பு
1	2	3	4	5	6	7	8	9	10	11	12	13	14	15
1	கொரடாச்சேரி	6450	15	1755	430	117.00	3.6752	10	73	268	-162	-37.67	இவ்வார்டில் ஒரு தெரு மட்டுமே உள்ளது. 9-வது வார்டில் உள்ள பழுவனக்குடி என்ற தெருவை 10-வது வார்டு பழுவனக்குடி காலனியுடன் சேர்த்தால் சராசரி மக்கள் தொகையை விட மிகக் கூடுதலாகும். 9-வது வார்டில் சராசரி மிக மிக குறைவாகும் ஆகையால் இவ்வார்டு தெருவை பிரிக்க இயலாது. மேலும் இத்தெருவைச் சுற்றி கிராம ஊராட்சிகள் அமைந்துள்ளது என்ற விபரத்தினை பணிந்து தெரிவித்துக் கொள்கிறேன்.	-

நகர்ப்புற வார்டு மறுவரையறை அலுவலர்/

செயல் அலுவலர்

கொரடாச்சேரி பேரூராட்சி

திருவாரூர் மாவட்டம்

இணைப்பு - 2 (ஈ)

கொரடாச்சேரி முதல்நிலை பேரூராட்சி

வார்டு மறுவரையறைக்கான (Delimitation) அறிக்கை

மாவட்டத்தின் பெயர் - திருவாரூர்

பேரூராட்சியின் பெயர் - கொரடாச்சேரி

1	வார்டு எண்	10
2	வார்டில் உள்ளடங்கிய பகுதிகளின் பெயர்	1.பழவனக்குடி காலனி
3	வார்டின் சராசரி மக்கள் தொகை	430
4	இவ்வார்டில் உள்ள கட்டடங்களின் எண்ணிக்கை	73
	(தெரு வாரியாக)	1.பழவனக்குடி காலனி - 73
5	இவ்வார்டில் உள்ள வீடுகளின் எண்ணிக்கை	73
	(தெரு வாரியாக)	1.பழவனக்குடி காலனி - 73 (3,7,7a,8-20,20a,22-24,26a,27-45,45a,46,48-51,58-60,62-66,68-69,71-76, 19a, 21, 45b, 52, 47a,24a,28b,53, 4a,2,0,71a,50a,7a-1,46a)
6	இவ்வார்டின் எல்லைகள்	
	வடக்கு	மாங்குடி வாய்க்கால்
	கிழக்கு	செம்பழவனக்குடி தார் சாலை
	தெற்கு	வெண்ணாறு
	மேற்கு	காந்தி காலனி தார் சாலை
7	இவ்வார்டின் மொத்த மக்கள் தொகை	268
8	கொரடாச்சேரி உள்ளாட்சி அமைப்பில் உள்ள இவ்வார்டின் மக்கள் தொகை ஒரு வார்டில் சராசரி மக்கள் தொகையை குறைவாகவோ/கூடுதலாகவோ இருப்பின் அதற்கான காரணம்	இவ்வார்டில் ஒரு தெரு மட்டுமே உள்ளது. 9-வது வார்டில் உள்ள பழவனக்குடி என்ற தெருவை 10-வது வார்டு பழவனக்குடி காலனியுடன் சேர்த்தால் சராசரி மக்கள் தொகையை விட மிகக் கூடுதலாகும். 9-வது வார்டில் சராசரி மிக மிக குறைவாகும் ஆகையால் இவ்வார்டு தெருவை பிரிக்க இயலாது. மேலும் இத்தெருவைச் சுற்றி கிராம ஊராட்சிகள் அமைந்துள்ளது என்ற விபரத்தினை பணிந்து தெரிவித்துக் கொள்கிறேன்.
9	குறிப்பு	-

நகர்புற வார்டு மறுவரையறை அலுவலர்/
செயல் அலுவலர்
கொரடாச்சேரி பேரூராட்சி
திருவாரூர் மாவட்டம்

இணைப்பு - 1 (ஈ)

கொரடாச்சேரி முதல்நிலை பேரூராட்சி

வார்டு மறுவரையறை (Delimitation) செய்வதற்கான வரைவு கருத்துருவிற்கான அடிப்படை விபரங்கள்

மாவட்டத்தின் பெயர் - திருவாரூர்

பேரூராட்சியின் பெயர் - கொரடாச்சேரி

வ. எண்	பேரூராட்சி ரீ.பெயர்	2011 கணக்கெடுப்பு படி மக்கள் தொகை	நிர்ணயிக்கப்பட்ட மொத்த வார்டுகளின் எண்ணிக்கை	குடியிருப்பு கட்டடங்களின் மொத்த எண்ணிக்கை	ஒரு வார்டின் சராசரி மக்கள் தொகை (3) / கலம் (4)	ஒரு வார்டின் சராசரி குடியிருப்பு கட்டடங்களின் எண்ணிக்கை கலம் (5) / கலம் (4)	ஒரு வீட்டின் சராசரி மக்கள் தொகை கலம் (6) / கலம் (7)	உத்தேசிக்கப்பட்டுள்ள வார்டின் எண்ணிக்கை	உத்தேசிக்கப்பட்டுள்ள வார்டில் உள்ள குடியிருப்புக் கட்டடங்களின் எண்ணிக்கை	உத்தேசிக்கப்பட்டுள்ள வார்டில் மதிப்பீடு செய்யப்படும் மக்கள் தொகை கலம் (8) x கலம் (10)	மதிப்பீடு செய்யப்படும் மக்கள் தொகைக்கு சராசரி மக்கள் தொகைக்கும் உள்ள வித்தியாசம் கலம் (11) . கலம் (6)	மதிப்பீடு செய்யப்படும் மக்கள் தொகைக்கு சராசரி மக்கள் தொகைக்கும் உள்ள வித்தியாசத்திற்கான விழுக்காடு கலம் (12)x100/கலம் (6)	வித்தியாசத்திற்கான காரணம்	குறிப்பு
1	2	3	4	5	6	7	8	9	10	11	12	13	14	15
1	கொரடாச்சேரி	6450	15	1755	430	117.00	3.6752	11	105	386	-44	-10.26	-	-

நகர்புற வார்டு மறுவரையறை அலுவலர்/

செயல் அலுவலர்

கொரடாச்சேரி பேரூராட்சி

திருவாரூர் மாவட்டம்

இணைப்பு - 2 (ஈ)
கொரடாச்சேரி முதல்நிலை பேரூராட்சி
வார்டு மறுவரையறைக்கான (Delimitation) அறிக்கை

மாவட்டத்தின் பெயர் - திருவாரூர்
 பேரூராட்சியின் பெயர் - கொரடாச்சேரி

1	வார்டு எண்	11
2	வார்டில் உள்ளடங்கிய பகுதிகளின் பெயர்	1.மங்களாபுரம் 2.காந்தி காலனி
3	வார்டின் சராசரி மக்கள் தொகை	430
4	இவ்வார்டில் உள்ள கட்டடங்களின் எண்ணிக்கை (தெரு வாரியாக)	105 1.மங்களாபுரம் - 48 2.காந்தி காலனி - 57
5	இவ்வார்டில் உள்ள வீடுகளின் எண்ணிக்கை (தெரு வாரியாக)	105 1. மங்களாபுரம் - 48 (1-6,11,13,14-16,19,20- 21,21a,22,22a,24,24a,25- 28,30,31,32a,32b,33-35,37, 24a/1,1a, 15b, 19c,18, 23,23a,8,38,15a1,24a2)
		2. காந்தி காலனி - 57 (1-3,5-27,29,31,32,34,35-40,42-46, 28b, 4a, 4b, 4c,28d, 28a/1,28,8, 28a2,11,38)
6	இவ்வார்டின் எல்லைகள்	
	வடக்கு	பிள்ளைத்தெரு தார் சாலை
	கிழக்கு	பிள்ளைத்தெரு சிமெண்ட் சாலை
	தெற்கு	காந்தி காலனி தார் சாலை
	மேற்கு	மாங்குடி வாய்க்கால்
7	இவ்வார்டின் மொத்த மக்கள் தொகை	386
8	கொரடாச்சேரி உள்ளாட்சி அமைப்பில் உள்ள இவ்வார்டின் மக்கள் தொகை ஒரு வார்டில் சராசரி மக்கள் தொகையை குறைவாகவோ/கூடுதலாகவோ இருப்பின் அதற்கான காரணம்	-
9	குறிப்பு	-



நகர்புற வார்டு மறுவரையறை அலுவலர்/
 செயல் அலுவலர்
 கொரடாச்சேரி பேரூராட்சி
 திருவாரூர் மாவட்டம்

இணைப்பு - 1 (ஈ)

கொரடாச்சேரி முதல்நிலை பேரூராட்சி

வார்டு மறுவரையறை (Delimitation) செய்வதற்கான வரைவு கருத்துருவிற்கான அடிப்படை விபரங்கள்

மாவட்டத்தின் பெயர் - திருவாரூர்

பேரூராட்சியின் பெயர் - கொரடாச்சேரி

வ. எண்	பேரூராட்சி ர்பெயர்	2011 கணக்கெடுப்பு படி மக்கள் தொகை	நிர்ணயிக்கப்பட்ட மொத்த வார்டுகளின் எண்ணிக்கை	குடியிருப்பு கட்டடங்களின் மொத்த எண்ணிக்கை	ஒரு வார்டின் சராசரி மக்கள் தொகை (3) / கலம் (4)	ஒரு வார்டின் சராசரி குடியிருப்பு கட்டடங்களின் எண்ணிக்கை கலம் (5) / கலம் (4)	ஒரு வீட்டின் சராசரி மக்கள் தொகை கலம் (6) / கலம் (7)	உத்தேசிக்கப்பட்டுள்ள வார்டின் எண்ணிக்கை	உத்தேசிக்கப்பட்டுள்ள வார்டில் உள்ள குடியிருப்புக் கட்டடங்களின் எண்ணிக்கை	உத்தேசிக்கப்பட்டுள்ள வார்டில் மதிப்பீடு செய்யப்படும் மக்கள் தொகை கலம் (8) x கலம் (10)	மதிப்பீடு செய்யப்படும் மக்கள் தொகைக்கு சராசரி மக்கள் தொகைக்கும் உள்ள வித்தியாசம் கலம் (11) . கலம் (6)	மதிப்பீடு செய்யப்படும் மக்கள் தொகைக்கு சராசரி மக்கள் தொகைக்கும் உள்ள வித்தியாசத்திற்கான விழுக்காடு கலம் (12)x100/கலம் (6)	வித்தியாசத்திற்கான காரணம்	குறிப்பு
1	2	3	4	5	6	7	8	9	10	11	12	13	14	15
1	கொரடாச்சேரி	6450	15	1755	430	117.00	3.6752	12	124	456	26	6.05	-	-

நகர்புற வார்டு மறுவரையறை அலுவலர்/

செயல் அலுவலர்

கொரடாச்சேரி பேரூராட்சி

திருவாரூர் மாவட்டம்

இணைப்பு - 2 (ஈ)
கொரடாச்சேரி முதல்நிலை பேரூராட்சி
வார்டு மறுவரையறைக்கான (Delimitation) அறிக்கை

மாவட்டத்தின் பெயர் - திருவாரூர்
 பேரூராட்சியின் பெயர் - கொரடாச்சேரி

1	வார்டு எண்	12
2	வார்டில் உள்ளடங்கிய பகுதிகளின் பெயர்	1.கிட்டங்கித்தோப்பு , 2.காமராஜர் சாலை
3	வார்டின் சராசரி மக்கள் தொகை	430
4	இவ்வார்டில் உள்ள கட்டடங்களின் எண்ணிக்கை	124
	(தெரு வாரியாக)	1.கிட்டங்கித்தோப்பு - 30 2.காமராஜர் சாலை - 94
5	இவ்வார்டில் உள்ள வீடுகளின் எண்ணிக்கை	124
	(தெரு வாரியாக)	1. கிட்டங்கித்தோப்பு - 30 (1, 1A, 2,3,5,6,7,10,18, 20,21,23, 24,25,26,28,29,25A, 25B,8,9A/5A,11A/14 2. காமராஜர் சாலை - 94 (159,160,161,162,163,164,166,167,190,1 92,193,194,198,199B,200,201,202A,202 B,202,C,202D,203,204,205,206,206A,20 7,312A,313,314,317,318,332,333,334,33 5,336,337,344,365,366,131,131A,132,13 2A,141,142,143,212127,127A,186B/199 D,142A,199A,147,148,309,310, 311, 225,225A,199c,142- 1,319,199E,315,315A,316,153,153- A,199E,355,199-F,356)
6	இவ்வார்டின் எல்லைகள்	
	வடக்கு	தஞ்சை முதல் திருவாரூர் ரயில்வே தண்டவாளம்
	கிழக்கு	காமராஜர் சாலை தார் சாலை
	தெற்கு	பெருமாளகரம் தார் சாலை
	மேற்கு	பிள்ளைத்தெரு சிமெண்ட் சாலை
7	இவ்வார்டின் மொத்த மக்கள் தொகை	456
8	கொரடாச்சேரி உள்ளாட்சி அமைப்பில் உள்ள இவ்வார்டின் மக்கள் தொகை ஒரு வார்டில் சராசரி மக்கள் தொகையை குறைவாகவோ/கூடுதலாகவோ இருப்பின் அதற்கான காரணம்	-
9	குறிப்பு	-



நகர்புற வார்டு மறுவரையறை அலுவலர்/
 செயல் அலுவலர்
 கொரடாச்சேரி பேரூராட்சி
 திருவாரூர் மாவட்டம்

இணைப்பு - 1 (ஈ)

கொரடாச்சேரி முதல்நிலை பேரூராட்சி

வார்டு மறுவரையறை (Delimitation) செய்வதற்கான வரைவு கருத்துருவிற்கான அடிப்படை விபரங்கள்

மாவட்டத்தின் பெயர் - திருவாரூர்

பேரூராட்சியின் பெயர் - கொரடாச்சேரி

வ. எண்	பேரூராட்சி ரீ.பெயர்	2011 கணக்கெடுப்பு படி மக்கள் தொகை	நிர்ணயிக்கப்பட்ட மொத்த வார்டுகளின் எண்ணிக்கை	குடியிருப்பு கட்டடங்களின் மொத்த எண்ணிக்கை	ஒரு வார்டின் சராசரி மக்கள் தொகை (3) / கலம் (4)	ஒரு வார்டின் சராசரி குடியிருப்பு கட்டடங்களின் எண்ணிக்கை கலம் (5) / கலம் (4)	ஒரு வீட்டின் சராசரி மக்கள் தொகை கலம் (6) / கலம் (7)	உத்தேசிக்கப்பட்டுள்ள வார்டின் எண்ணிக்கை	உத்தேசிக்கப்பட்டுள்ள வார்டில் உள்ள குடியிருப்புக் கட்டடங்களின் எண்ணிக்கை	உத்தேசிக்கப்பட்டுள்ள வார்டில் மதிப்பீடு செய்யப்படும் மக்கள் தொகை கலம் (8) x கலம் (10)	மதிப்பீடு செய்யப்படும் மக்கள் தொகைக்கு சராசரி மக்கள் தொகைக்கும் உள்ள வித்தியாசம் கலம் (11) . கலம் (6)	மதிப்பீடு செய்யப்படும் மக்கள் தொகைக்கு சராசரி மக்கள் தொகைக்கும் உள்ள வித்தியாசத்திற்கான விழுக்காடு கலம் (12)x100/கலம் (6)	வித்தியாசத்திற்கான காரணம்	குறிப்பு
1	2	3	4	5	6	7	8	9	10	11	12	13	14	15
1	கொரடாச்சேரி	6450	15	1755	430	117.00	3.6752	13	108	397	-33	-7.67	-	-

நகர்புற வார்டு மறுவரையறை அலுவலர்/

செயல் அலுவலர்


கொரடாச்சேரி பேரூராட்சி

திருவாரூர் மாவட்டம்

இணைப்பு – 2 (ஈ)
கொரடாச்சேரி முதல்நிலை பேரூராட்சி
வார்டு மறுவரையறைக்கான (Delimitation) அறிக்கை

மாவட்டத்தின் பெயர் – திருவாரூர்
 பேரூராட்சியின் பெயர் – கொரடாச்சேரி

1	வார்டு எண்	13
2	வார்டில் உள்ளடங்கிய பகுதிகளின் பெயர்	1.கம்பன்கொல்லை காலனி, 2.தெற்குமாங்குடி காலனி
3	வார்டின் சராசரி மக்கள் தொகை	430
4	இவ்வார்டில் உள்ள கட்டிடங்களின் எண்ணிக்கை (தெரு வாரியாக)	108 1.கம்பன்கொல்லை காலனி - 60 2.தெற்குமாங்குடி காலனி - 48
5	இவ்வார்டில் உள்ள வீடுகளின் எண்ணிக்கை (தெரு வாரியாக)	108 1.கம்பன்கொல்லை காலனி - 60 (1, 1a, 1b, 2-4, 4a, 4b, 5-8, 8a, 8b, 9-11, 11a, 12-14, 14a, 16-22, 24, 24a, 24b, 24c, 25-26, 26a, 7c, 7 b, 1a, 1c, 5a, 10a, 29-31, 32, 24c,) 2.தெற்குமாங்குடி காலனி - 48 (1-15, 15a, 16, 18, 19, 19a, 22-23, 25, 26, 28, 30, 30a, 31, 33, 34, 35, 37, 38, 39, 40, 41, 1a, 24, 30e, 3a, 43)
6	இவ்வார்டின் எல்லைகள்	
	வடக்கு	தஞ்சை முதல் திருவாரூர் ரயில்வே தண்டவாளம்
	கிழக்கு	பெருமாளகரம் வாய்க்கால்
	தெற்கு	பெருமாளகரம் தார் சாலை
	மேற்கு	காமராஜர் சாலை தார் சாலை
7	இவ்வார்டின் மொத்த மக்கள் தொகை	397
8	கொரடாச்சேரி உள்ளாட்சி அமைப்பில் உள்ள இவ்வார்டின் மக்கள் தொகை ஒரு வார்டில் சராசரி மக்கள் தொகையை குறைவாகவோ/கூடுதலாகவோ இருப்பின் அதற்கான காரணம்	-
9	குறிப்பு	-


 நகர்ப்புற வார்டு மறுவரையறை அலுவலர்/
 செயல் அலுவலர்
 கொரடாச்சேரி பேரூராட்சி
 திருவாரூர் மாவட்டம்

இணைப்பு - 1 (ஈ)

கொரடாச்சேரி முதல்நிலை பேரூராட்சி

வார்டு மறுவரையறை (Delimitation) செய்வதற்கான வரைவு கருத்துருவிற்கான அடிப்படை விபரங்கள்

மாவட்டத்தின் பெயர் - திருவாரூர்

பேரூராட்சியின் பெயர் - கொரடாச்சேரி

வ. எண்	பேரூராட்சி ர்பெயர்	2011 கணக்கெடுப்பு படி மக்கள் தொகை	நிர்ணயிக்கப்பட்ட மொத்த வார்டுகளின் எண்ணிக்கை	குடியிருப்பு கட்டடங்களின் மொத்த எண்ணிக்கை	ஒரு வார்டின் சராசரி மக்கள் தொகை (3) / கலம் (4)	ஒரு வார்டின் சராசரி குடியிருப்பு கட்டடங்களின் எண்ணிக்கை கலம் (5) / கலம் (4)	ஒரு வீட்டின் சராசரி மக்கள் தொகை கலம் (6) / கலம் (7)	உத்தேசிக்கப்பட்டுள்ள வார்டின் எண்ணிக்கை	உத்தேசிக்கப்பட்டுள்ள வார்டில் உள்ள குடியிருப்பு கட்டடங்களின் எண்ணிக்கை	உத்தேசிக்கப்பட்டுள்ள வார்டில் மதிப்பீடு செய்யப்படும் மக்கள் தொகை கலம் (8) x கலம் (10)	மதிப்பீடு செய்யப்படும் மக்கள் தொகைக்கு சராசரி மக்கள் தொகைக்கும் உள்ள வித்தியாசம் கலம் (11) . கலம் (6)	மதிப்பீடு செய்யப்படும் மக்கள் தொகைக்கு சராசரி மக்கள் தொகைக்கும் உள்ள வித்தியாசத்திற்கான விழுக்காடு கலம் (12)x100/கலம் (6)	வித்தியாசத்திற்கான காரணம்	குறிப்பு
1	2	3	4	5	6	7	8	9	10	11	12	13	14	15
1	கொரடாச்சேரி	6450	15	1755	430	117.00	3.6752	14	129	474	44	10.23	-	-

நகர்புற வார்டு மறுவரையறை அலுவலர்/

செயல் அலுவலர்

கொரடாச்சேரி பேரூராட்சி

திருவாரூர் மாவட்டம்

இணைப்பு - 2 (ஈ)
கொரடாச்சேரி முதல்நிலை பேரூராட்சி
வார்டு மறுவரையறைக்கான (Delimitation) அறிக்கை

மாவட்டத்தின் பெயர் - திருவாரூர்
 பேரூராட்சியின் பெயர் - கொரடாச்சேரி

1	வார்டு எண்	14
2	வார்டில் உள்ளடங்கிய பகுதிகளின் பெயர்	1.பெருமாளகரம் சாலை 2.காமராஜர் சாலை
3	வார்டின் சராசரி மக்கள் தொகை	430
4	இவ்வார்டில் உள்ள கட்டடங்களின் எண்ணிக்கை (தெரு வாரியாக)	129 1.பெருமாளகரம் சாலை - 57 2.காமராஜர் சாலை - 72
5	இவ்வார்டில் உள்ள வீடுகளின் எண்ணிக்கை (தெரு வாரியாக)	129 1.பெருமாளகரம் சாலை - 57 (1,4,5,7, 11, 13,14, 19,23,23a, 23b,23c,25,26, 27,29, 33,35, 36,37, 38,38a,39, 40,42,46, 47, 48, 52,38b,3 3a,29a, 34b,31,24,41, 41a,41b, 41c,41d,41e,15a,16-19,14a,15a1, 15a3,15b2, 15b3, 53,24e, 15b3,39a,34b,) 2. காமராஜர் சாலை - 72 (237,242,242a,246a,254,255,255a,256, 259,260,261,262,265,265a,267,269a,29 2,240,252b,252c,252d,252e,252f,252g, 252h,252i,269/1,258,258a,251,252a1,2 52a2,252a3,257b,250-1,268b,248, 252/2, 251b, 264a, 265b)
6	இவ்வார்டின் எல்லைகள்	
	வடக்கு	காமராஜர் சாலை தார் சாலை
	கிழக்கு	பெருமாளகரம் வாய்க்கால்
	தெற்கு	காந்தி காலனி தார் சாலை
	மேற்கு	காமராஜர் சாலை தார் சாலை
7	இவ்வார்டின் மொத்த மக்கள் தொகை	474
8	கொரடாச்சேரி உள்ளாட்சி அமைப்பில் உள்ள இவ்வார்டின் மக்கள் தொகை ஒரு வார்டில் சராசரி மக்கள் தொகையை குறைவாகவோ/கூடுதலாகவோ இருப்பின் அதற்கான காரணம்	-
9	குறிப்பு	-



நகர்புற வார்டு மறுவரையறை அலுவலர்/
 செயல் அலுவலர்
 கொரடாச்சேரி பேரூராட்சி
 திருவாரூர் மாவட்டம்

இணைப்பு - 1 (ஈ)


கொரடாச்சேரி முதல்நிலை பேரூராட்சி

வார்டு மறுவரையறை (Delimitation) செய்வதற்கான வரைவு கருத்துருவிற்கான அடிப்படை விபரங்கள்

மாவட்டத்தின் பெயர் - திருவாரூர்

பேரூராட்சியின் பெயர் - கொரடாச்சேரி

உ. எண்	பேரூராட்சி ர்பெயர்	2011 கணக்கெடுப்பு படி மக்கள் தொகை	நிர்ணயிக்கப்பட்ட மொத்த வார்டுகளின் எண்ணிக்கை	குடியிருப்பு கட்டடங்களின் மொத்த எண்ணிக்கை	ஒரு வார்டின் சராசரி மக்கள் தொகை (3) / கலம் (4)	ஒரு வார்டின் சராசரி குடியிருப்பு கட்டடங்களின் எண்ணிக்கை கலம் (5) / கலம் (4)	ஒரு வீட்டின் சராசரி மக்கள் தொகை கலம் (6) / கலம் (7)	உத்தேசிக்கப்பட்டுள்ள வார்டின் எண்ணிக்கை	உத்தேசிக்கப்பட்டுள்ள வார்டில் உள்ள குடியிருப்பு கட்டடங்களின் எண்ணிக்கை	உத்தேசிக்கப்பட்டுள்ள வார்டில் மதிப்பீடு செய்யப்படும் மக்கள் தொகை கலம் (8) x கலம் (10)	மதிப்பீடு செய்யப்படும் மக்கள் தொகைக்கு சராசரி மக்கள் தொகைக்கும் உள்ள வித்தியாசம் கலம் (11) . கலம் (6)	மதிப்பீடு செய்யப்படும் மக்கள் தொகைக்கு சராசரி மக்கள் தொகைக்கும் உள்ள வித்தியாசத்திற்கான விழுக்காடு கலம் (12)x100/கலம்	வித்தியாசத்திற்கான காரணம்	குறிப்பு
1	கொரடாச்சேரி	6450	15	1755	430	117.00	3.6752	15	83	305	-125	-29.06	இவ்வார்டில் இரண்டு தெருக்கள் மட்டுமே உள்ளது. அருகிலுள்ள 13-வது வார்டில் சராசரி மக்கள் தொகை குறைவாக உள்ளதால் இத்தெருவினை சேர்க்க இயலாது. அருகிலுள்ள 14-வது வார்டில் இரண்டு தெருக்கள் மட்டுமே உள்ளது. 14-வது வார்டில் உள்ள ஒரு தெருவைச் 15-வது வார்டில் சேர்த்தால் 14-வது வார்டில் சராசரி மக்கள் தொகை மிக மிக குறைவாகும். ஆகையால் இவ்வார்டு தெருவினை பிரிக்கவோ, சேர்க்கவோ இயலாது. மேலும் இவ்வார்டை சுற்றி கிராம ஊராட்சிகள் அமைந்துள்ளது என்ற விபரத்தினை பணிந்து தெரிவித்துக் கொள்கிறேன்.	-


 நகர்ப்புற வார்டு மறுவரையறை அலுவலர்/
 செயல் அலுவலர்
 கொரடாச்சேரி பேரூராட்சி
 திருவாரூர் மாவட்டம்

இணைப்பு - 2 (ஈ)
கொரடாச்சேரி முதல்நிலை பேரூராட்சி
வரைவு வார்டு மறுவரையறைக்கான (Delimitation) அறிக்கை

மாவட்டத்தின் பெயர் - திருவாரூர்
 பேரூராட்சியின் பெயர் - கொரடாச்சேரி

1	வார்டு எண்	15
2	வார்டில் உள்ளடங்கிய பகுதிகளின் பெயர்	1.தெற்குமாங்குடி 2.செல்லப்பன்பேட்டை
3	வார்டின் சராசரி மக்கள் தொகை	430
4	இவ்வார்டில் உள்ள கட்டடங்களின் எண்ணிக்கை	83
	(தெரு வாரியாக)	1.தெற்குமாங்குடி -55 2.செல்லப்பன்பேட்டை -28
5	இவ்வார்டில் உள்ள வீடுகளின் எண்ணிக்கை	83
	(தெரு வாரியாக)	1.தெற்குமாங்குடி - 55 (2,2a,3,4,6,7,7a 8,9-12,10a,14-23,27,28,30-32, 32 32a, 32b, 33,34a,37-41, 42, 44, 45, 46,47, 48, 51,52,53,54) 2.செல்லப்பன்பேட்டை -28 (4a1,6,6/1,7a,9,10,10a,10a/1,10a2,,11,11a13,,14-18,19,20,22,21, 23a,24,25)
6	இவ்வார்டின் எல்லைகள்	
	வடக்கு	பெருமாளகரம் வாய்க்கால்
	கிழக்கு	பெருமாளகரம் சாலை தார் சாலை
	தெற்கு	வெண்ணவாசல் கிராம பஞ்சாயத்து
	மேற்கு	செல்லப்பன்பேட்டை தெரு தார் சாலை
7	இவ்வார்டின் மொத்த மக்கள் தொகை	305
8	கொரடாச்சேரி உள்ளாட்சி அமைப்பில் உள்ள இவ்வார்டின் மக்கள் தொகை ஒரு வார்டில் சராசரி மக்கள் தொகையை குறைவாகவோ/கூடுதலாகவோ இருப்பின் அதற்கான காரணம்	இவ்வார்டில் இரண்டு தெருக்கள் மட்டுமே உள்ளது. அருகிலுள்ள 13-வது வார்டில் சராசரி மக்கள் தொகை குறைவாக உள்ளதால் இத்தெருவினை சேர்க்க இயலாது. அருகிலுள்ள 14-வது வார்டில் இரண்டு தெருக்கள் மட்டுமே உள்ளது. 14-வது வார்டில் உள்ள ஒரு தெருவைச் 15-வது வார்டில் சேர்த்தால் 14-வது வார்டில் சராசரி மக்கள் தொகை மிக மிக குறைவாகும். ஆகையால் இவ்வார்டு தெருவினை பிரிக்கவோ, சேர்க்கவோ இயலாது. மேலும் இவ்வார்டை சுற்றி கிராம ஊராட்சிகள் அமைந்துள்ளது என்ற விபரத்தினை பணிந்து தெரிவித்துக் கொள்கிறேன்.
9	குறிப்பு	-



நகர்புற வார்டு மறுவரையறை அலுவலர்/
 செயல் அலுவலர்
 கொரடாச்சேரி பேரூராட்சி
 திருவாரூர் மாவட்டம்

