

இணைப்பு-1ஆ
(ஊராட்சி ஒன்றிய வார்டு)
வார்டு மறுவரையறை (Reimiarion) செய்வதற்கான வரைவு கருத்தூரவிற்கான
அடிப்படை விவரங்கள்

மாவட்டத்தின் பெயர்
ஊராட்சி ஒன்றியத்தின் பெயர்


திருவாரூர்
குடவாசல்

வ.எண்	ஊராட்சி ஒன்றியத்தின் பெயர்	2011 கணக்கெடுப்பு படி மக்கள் தொகை	நிர்ணயிக்கப்பட்ட மொத்த வார்டுகளின் (PUW) எண்ணிக்கை	ஒரு வார்டின் சராசரி மக்கள் தொகை கலம் (3)/கலம் (4)	உத்தேசிக்கப்பட்டுள்ள வார்டு (PUW)			உத்தேசிக்கப்பட்டுள்ள வார்டின் (PUW) மக்கள் தொகை	உத்தேசிக்கப்பட்டுள்ள வார்டின் (PUW) மக்கள் தொகைக்கும் சராசரி வார்டின் (PUW) மக்கள் தொகைக்கும் உள்ள வித்தியாசம் கலம் (6C) - கலம் (5)	உத்தேசிக்கப்பட்டுள்ள வார்டின் (PUW) மக்கள் தொகைக்கும் சராசரி வார்டின் (PUW) மக்கள் தொகைக்கும் உள்ள வித்தியாசத்தின் விழுக்காடு கலம் (7) X 100 / கலம் (5)	குறிப்பு
					உத்தேசிக்கப்பட்டுள்ள (PUW) வார்டு எண்	6 B	6 C				
1	குடவாசல்	96965	17	5703.82	1	வயலூர்	3360				
						அன்னியூர்	2260				
		96965	17	5703.82		கூடுதல்	5620	-83.82	-1.47		
2					2	செருகுடி	1096				
						திருப்பாம்பரம்	1554				
						சரைக்காயூர்	1857				
						வடுகக்குடி	1544				
		96965	17	5703.82		கூடுதல்	6051	347.18	6.09		
3					3	ஆலத்தூர்	1880				
						கடககுடி	996				
						அடியம்பேட்டை	1555				
						கிள்ளியூர்	1008				
		96965	17	5703.82		கூடுதல்	5439	-264.82	-4.64		
4					4	மருதுவாஞ்சேரி	1717				

1	2	3	4	5	உத்தேசிக்கப்பட்டுள்ள வார்டு (PUW)			9		
					6 A	6 B	6 C			
வ.எண்	ஊராட்சி ஒன்றியத்தின் பெயர்	2011 கணக்கெடுப்பு படி மக்கள் தொகை	நிர்ணயிக்கப்பட்ட மொத்த வார்டுகளின் (PUW) எண்ணிக்கை	ஒரு வார்டின் சராசரி மக்கள் தொகை கலம் (3)/கலம் (4)	உத்தேசிக்கப்பட்டுள்ள (PUW) வார்டு எண்	வார்டின் (PUW) உள்ள கிராம ஊராட்சி (கள்) பெயர்	உத்தேசிக்கப்பட்டுள்ள வார்டின் (PUW) மக்கள் தொகை	உத்தேசிக்கப்பட்டுள்ள வார்டின் (PUW) மக்கள் தொகைக்கும் சராசரி வார்டின் (PUW) மக்கள் தொகைக்கும் உள்ள வித்தியாசம் கலம் (6C) - கலம் (5)	உத்தேசிக்கப்பட்டுள்ள வார்டின் (PUW) மக்கள் தொகைக்கும் சராசரி வார்டின் (PUW) மக்கள் தொகைக்கும் உள்ள வித்தியாசத்தின் விழுக்காடு கலம் (7) X 100 / கலம் (5)	குறிப்பு
						கூத்தனூர்	2871			
						நெம்மேலி	1715			
		96965	17	5703.82		கூடுதல்	6303	599.18	10.50	
5					5	சரபோஜிராஜபுரம்	3960			
						விளாகம்	1137			
		96965	17	5703.82		கூடுதல்	5097	-606.82	-10.64	
6					6	திருவிழிமுலை	3166			
						பரவாக்கரை	1470			
						சற்குணைஸ்வரபுரம்	1391			
		96965	17	5703.82		கூடுதல்	6027	323.18	5.67	
7					7	கடலங்குடி	1406			
						கூந்தலூர்	2554			
						மருத்துவக்குடி	1526			
		96965	17	5703.82		கூடுதல்	5486	-217.82	-3.82	
8					8	மணவாளநல்லூர்	4286			
						தேதியூர்	2247			
		96965	17	5703.82		கூடுதல்	6533	829.18	14.54	
9					9	விஷ்ணுபுரம்	3214			
						அதம்பார்	3496			
		96965	17	5703.82		கூடுதல்	6710	1006.18	17.64	

1	2	3	4	5	உத்தேசிக்கப்பட்டுள்ள வார்டு (PUW)			7	8	9
					6 A	6 B	6 C			
வ.எண்	ஊராட்சி ஒன்றியத்தின் பெயர்	2011 கணக்கெடுப்பு படி மக்கள் தொகை	நிர்ணயிக்கப்பட்ட மொத்த வார்டுகளின் (PUW) எண்ணிக்கை	ஒரு வார்டின் சராசரி மக்கள் தொகை கலம் (3)/கலம் (4)	உத்தேசிக்கப்பட்டுள்ள (PUW) வார்டு எண்	வார்டின் (PUW) உள்ள கிராம ஊராட்சி (கள்) பெயர்	உத்தேசிக்கப்பட்டுள்ள வார்டின் (PUW) மக்கள் தொகை	உத்தேசிக்கப்பட்டுள்ள வார்டின் (PUW) மக்கள் தொகைக்கும் சராசரி வார்டின் (PUW) மக்கள் தொகைக்கும் உள்ள வித்தியாசம் கலம் (6C) – கலம் (5)	உத்தேசிக்கப்பட்டுள்ள வார்டின் (PUW) மக்கள் தொகைக்கும் சராசரி வார்டின் (PUW) மக்கள் தொகைக்கும் உள்ள வித்தியாசத்தின் விழுக்காடு கலம் (7) X 100 / கலம் (5)	குறிப்பு
10					10	சீத்கமங்கலம் சேதனியூர்	2860 964			
						விக்கிரபாண்டியம்	2136			
		96965	17	5703.82		கூடுதல்	5960	256.18	4.49	
11					11	18.பதுக்குடி கண்டிரமாணிக்கம்	1588 2203			
						பிரதாபாமயரம்	1136			
		96965	17	5703.82		கூடுதல்	4927	-776.82	-13.62	
12					12	செருகளத்தூர் பருத்தியூர்	2642 2464			
						ஆழப்பலியூர்	1139			
		96965	17	5703.82		கூடுதல்	6245	541.18	9.49	
13					13	நாரணைமங்கலம்	1618			
						திருவிடச்சேரி	2002			
						வடலேர்	1307			

1	2	3	4	5	உத்தேசிக்கப்பட்டுள்ள வார்டு (PUW)			7	8	9
					6 A	6 B	6 C			
வ.எண்	ஊராட்சி ஒன்றியத்தின் பெயர்	2011 கணக்கெடுப்பு படி மக்கள் தொகை	நிர்ணயிக்கப்பட்ட மொத்த வார்டுகளின் (PUW) எண்ணிக்கை	ஒரு வார்டின் சராசரி மக்கள் தொகை கலம் (3)/கலம் (4)	உத்தேசிக்கப்பட்டுள்ள (PUW) வார்டு எண்	வார்டின் (PUW) உள்ள கிராம ஊராட்சி (கள்) பெயர்	உத்தேசிக்கப்பட்டுள்ள வார்டின் (PUW) மக்கள் தொகை	உத்தேசிக்கப்பட்டுள்ள வார்டின் (PUW) மக்கள் தொகைக்கும் சராசரி வார்டின் (PUW) மக்கள் தொகைக்கும் உள்ள வித்தியாசம் கலம் (6C) - கலம் (5)	உத்தேசிக்கப்பட்டுள்ள வார்டின் (PUW) மக்கள் தொகைக்கும் சராசரி வார்டின் (PUW) மக்கள் தொகைக்கும் உள்ள வித்தியாசத்தின் விழுக்காடு கலம் (7) X 100 / கலம் (5)	குறிப்பு
1		96965	17	5703.82	14	அன்னவாசல்	1560			
14						சேங்காலிபுரம்	3289			
15		96965	17	5703.82	15	கூடுதல்	4849	-854.82	-14.99	
						காங்கேய நகரம்	1434			
						மணப்பறவை	1239			
						மேலப்பாலைபுரம்	664			
						திருக்குடி	303			
						மஞ்சக்குடி	2503			
		96965	17	5703.82		கூடுதல்	6143	439.18	7.70	
16					16	52.புதுக்குடி	2979			
						சிமிழி	2464			
		96965	17	5703.82		கூடுதல்	5443	-260.82	-4.57	
17					17	பெரும்பண்ணையூர்	2770			
						நெய்குப்பை	1171			
						நெடுஞ்சேரி	1264			
		96965	17	5703.82		கூடுதல்	5205	-498.82	-8.75	
கூடுதல்										
							96965			



 (கூடுதல்)

இணைப்பு -2 ஆ) (திருத்தியது)

ஊரகம்

(ஊராட்சி ஒன்றிய வார்டு)

வரைவு வார்டு மறுவரையறைக்கான (Delimitation) அறிக்கை

மாவட்டத்தின் பெயர் திருவாரூர்
ஊராட்சி ஒன்றியத்தின் பெயர் குடவாசல்

1	உத்தேசிக்கப்பட்ட (PUW) வார்டு எண்	1
2	உத்தேசிக்கப்பட்ட வார்டின் (PUW) உள்ளடக்கிய கிராம ஊராட்சி (கள்) பெயர் (கள்)	வயலூர், அன்னியூர்
3	வார்டின் (PUW) சராசரி மக்கள் தொகை	5703.82
4	உத்தேசிக்கப்பட்ட வார்டில் உள்ள மக்கள் தொகை	5620
5	உத்தேசிக்கப்பட்ட வார்டின் (PUW) எல்லைகள்	
	வடக்கு	நாகப்பட்டினம் மாவட்டம் கோனேரிராஜபுரம் ஊராட்சி
	கிழக்கு	செருகுடி ஊராட்சி
	தெற்கு	சற்குணஸ்வரம் ஊராட்சி
	மேற்கு	தஞ்சாவூர் மாவட்டம் மல்லபுரம் ஊராட்சி
6	குடவாசல் உள்ளாட்சி அமைப்பில் உள்ள உத்தேசிக்கப்பட்ட வார்டின் (PUW) மக்கள் தொகை ஒரு வார்டின் (PUW) சராசரி மக்கள் தொகையை விட குறைவாகவோ / கூடுதலாகவோ இருப்பின் அதற்கான காரணம்	கேள்வி எழவில்லை
7	குறிப்பு	

இடம்

கையொப்பம்

(Handwritten Signature)

தேதி

பெயர்

பதவி

ஊராட்சி உதவி தியக்குநர்
(ஊராட்சிகள்)
கூடலூர்,
திருவாரூர்.

இணைப்பு -2 ஆ) (திருத்தியது)

ஊரகம்

(ஊராட்சி ஒன்றிய வார்டு)

வரைவு வார்டு மறுவரையறைக்கான (Delimitation) அறிக்கை

மாவட்டத்தின் பெயர் திருவாரூர்
ஊராட்சி ஒன்றியத்தின் பெயர் குடவாசல்

1	உத்தேசிக்கப்பட்ட (PUW) வார்டு எண்	2
2	உத்தேசிக்கப்பட்ட வார்டின் (PUW) உள்ளடக்கிய கிராம ஊராட்சி (கள்) பெயர் (கள்)	செருகுடி, திருப்பாம்புரம், கரைக்காயூர், வடுகக்குடி
3	வார்டின் (PUW) சராசரி மக்கள் தொகை	5703.82
4	உத்தேசிக்கப்பட்ட வார்டில் உள்ள மக்கள் தொகை	6051
5	உத்தேசிக்கப்பட்ட வார்டின் (PUW) எல்லைகள்	
	வடக்கு	நன்னிலம் ஒன்றியம் பில்லூர் ஊராட்சி கற்கத்தி
	கிழக்கு	ஆலத்தூர் ஊராட்சி
	தெற்கு	சரபோஜிராஜபுரம் ஊராட்சி
	மேற்கு	விளாகம் ஊராட்சி
6	குடவாசல் உள்ளாட்சி அமைப்பில் உள்ள உத்தேசிக்கப்பட்ட வார்டின் (PUW) மக்கள் தொகை ஒரு வார்டின் (PUW) சராசரி மக்கள் தொகையை விட குறைவாகவோ / கூடுதலாகவோ இருப்பின் அதற்கான காரணம்	கேள்வி எழவில்லை
7	குறிப்பு	

இடம்

கையொப்பம்

தேதி

பெயர்

பதவி

ஊராட்சி உதவி இயக்குநர்
(ஊராட்சிகள்)
ஊரகம்,
திருவாரூர்.

இணைப்பு -2 ஆ) (திருத்தியது)

ஊரகம்

(ஊராட்சி ஒன்றிய வார்டு)

வரைவு வார்டு மறுவரையறைக்கான (Delimitation) அறிக்கை

மாவட்டத்தின் பெயர் திருவாரூர்
ஊராட்சி ஒன்றியத்தின் பெயர் குடவாசல்

1	உத்தேசிக்கப்பட்ட (PUW) வார்டு எண்	3
2	உத்தேசிக்கப்பட்ட வார்டின் (PUW) உள்ளடக்கிய கிராம ஊராட்சி (கள்) பெயர் (கள்)	ஆலத்தூர், கடககுடி, அய்யம்பேட்டை, கிள்ளியூர்
3	வார்டின் (PUW) சராசரி மக்கள் தொகை	5703.82
4	உத்தேசிக்கப்பட்ட வார்டில் உள்ள மக்கள் தொகை	5439
5	உத்தேசிக்கப்பட்ட வார்டின் (PUW) எல்லைகள்	
	வடக்கு	நன்னிலம் ஒன்றியம் போலக்குடி ஊராட்சி
	கிழக்கு	பேரளம் ஊராட்சி
	தெற்கு	மருதுவாஞ்சேரி ஊராட்சி
	மேற்கு	திருப்பாம்புரம் ஊராட்சி
6	குடவாசல் உள்ளாட்சி அமைப்பில் உள்ள உத்தேசிக்கப்பட்ட வார்டின் (PUW) மக்கள் தொகை ஒரு வார்டின் (PUW) சராசரி மக்கள் தொகையை விட குறைவாகவோ / கூடுதலாகவோ இருப்பின் அதற்கான காரணம்	கேள்வி எழவில்லை
7	குறிப்பு	

இடம்

கையொப்பம்

(Handwritten Signature)

தேதி

பெயர்

பதவி

**ஊராட்சி உதவி இயக்குநர்
(ஊராட்சிகள்)
ஊரகம்,
திருவாரூர்.**

இணைப்பு -2 ஆ) (திருத்தியது)

ஊரகம்

(ஊராட்சி ஒன்றிய வார்டு)

வரைவு வார்டு மறுவரையறைக்கான (Delimitation) அறிக்கை

மாவட்டத்தின் பெயர் திருவாரூர்
ஊராட்சி ஒன்றியத்தின் பெயர் குடவாசல்

1	உத்தேசிக்கப்பட்ட (PUW) வார்டு எண்	4
2	உத்தேசிக்கப்பட்ட வார்டின் (PUW) உள்ளடக்கிய கிராம ஊராட்சி (கள்) பெயர் (கள்)	மருதுவாஞ்சேரி, கூத்தனூர், நெம்மேலி
3	வார்டின் (PUW) சராசரி மக்கள் தொகை	5703.82
4	உத்தேசிக்கப்பட்ட வார்டில் உள்ள மக்கள் தொகை	6303
5	உத்தேசிக்கப்பட்ட வார்டின் (PUW) எல்லைகள்	
	வடக்கு	அய்யம்பேட்டை ஊராட்சி
	கிழக்கு	நன்னிலம் ஒன்றியம் பூந்தோட்டம் அகரதிருமாளம் ஊராட்சி
	தெற்கு	நன்னிலம் ஒன்றியம்
	மேற்கு	சரபோஜிராஜபுரம் ஊராட்சி
6	குடவாசல் உள்ளாட்சி அமைப்பில் உள்ள உத்தேசிக்கப்பட்ட வார்டின் (PUW) மக்கள் தொகை ஒரு வார்டின் (PUW) சராசரி மக்கள் தொகையை விட குறைவாகவோ / கூடுதலாகவோ இருப்பின் அதற்கான காரணம்	10.50% விழுக்காடு உள்ளது. பூகோளரீதியாக அருகில் உள்ள பகுதிகளை சரியான சதவீதத்தில் பிரித்திட இயலவில்லை
7	குறிப்பு	

இடம்

தேதி

கையொப்பம்

பெயர்

பதவி

5. ஜெயராஜ்
ஊராட்சி உதவி இயக்குநர்
(ஊராட்சிகள்)
ஊரகம்,
திருவாரூர்.

இணைப்பு -2 ஆ) (திருத்தியது)

ஊரகம்

(ஊராட்சி ஒன்றிய வார்டு)

வரைவு வார்டு மறுவரையறைக்கான (Delimitation) அறிக்கை

மாவட்டத்தின் பெயர் திருவாரூர்
ஊராட்சி ஒன்றியத்தின் பெயர் குடவாசல்

1	உத்தேசிக்கப்பட்ட (PUW) வார்டு எண்	5
2	உத்தேசிக்கப்பட்ட வார்டின் (PUW) உள்ளடக்கிய கிராம ஊராட்சி (கள்) பெயர் (கள்)	சரபோஜிராஜபுரம், விளாகம்
3	வார்டின் (PUW) சராசரி மக்கள் தொகை	5703.82
4	உத்தேசிக்கப்பட்ட வார்டில் உள்ள மக்கள் தொகை	5097
5	உத்தேசிக்கப்பட்ட வார்டின் (PUW) எல்லைகள்	
	வடக்கு	வடுகக்குடி ஊராட்சி
	கிழக்கு	அய்யம்பேட்டை ஊராட்சி
	தெற்கு	அதம்பார் ஊராட்சி
	மேற்கு	விஷ்ணுபுரம் ஊராட்சி
6	குடவாசல் உள்ளாட்சி அமைப்பில் உள்ள உத்தேசிக்கப்பட்ட வார்டின் (PUW) மக்கள் தொகை ஒரு வார்டின் (PUW) சராசரி மக்கள் தொகையை விட குறைவாகவோ / கூடுதலாகவோ இருப்பின் அதற்கான காரணம்	10.64% விழுக்காடு உள்ளது. பூகோளரீதியாக அருகில் உள்ள பகுதிகளை சரியான சதவீதத்தில் பிரித்திட இயலவில்லை
7	குறிப்பு	

இடம்

தேதி

கையொப்பம்

பெயர்

பதவி

சரபோஜிராஜபுரம்
(ஊராட்சி)
விளாகம்,
திருவாரூர்.

இணைப்பு -2 ஆ) (திருத்தியது)

ஊரகம்

(ஊராட்சி ஒன்றிய வார்டு)

வரைவு வார்டு மறுவரையறைக்கான (Delimitation) அறிக்கை

மாவட்டத்தின் பெயர் திருவாரூர்
ஊராட்சி ஒன்றியத்தின் பெயர் குடவாசல்

1	உத்தேசிக்கப்பட்ட (PUW) வார்டு எண்	6
2	உத்தேசிக்கப்பட்ட வார்டின் (PUW) உள்ளடக்கிய கிராம ஊராட்சி (கள்) பெயர் (கள்)	திருவிழிமிழலை, பரவாக்கரை, சற்குணேஸ்வரபுரம்
3	வார்டின் (PUW) சராசரி மக்கள் தொகை	5703.82
4	உத்தேசிக்கப்பட்ட வார்டில் உள்ள மக்கள் தொகை	6027
5	உத்தேசிக்கப்பட்ட வார்டின் (PUW) எல்லைகள்	
	வடக்கு	வயலூர் ஊராட்சி
	கிழக்கு	விளாகம் ஊராட்சி
	தெற்கு	கூந்தலூர் ஊராட்சி
	மேற்கு	கடலங்குடி ஊராட்சி
6	குடவாசல் உள்ளாட்சி அமைப்பில் உள்ள உத்தேசிக்கப்பட்ட வார்டின் (PUW) மக்கள் தொகை ஒரு வார்டின் (PUW) சராசரி மக்கள் தொகையை விட குறைவாகவோ / கூடுதலாகவோ இருப்பின் அதற்கான காரணம்	கேள்வி எழவில்லை
7	குறிப்பு	

இடம்

கையொப்பம்

(Handwritten Signature)

தேதி

பெயர்

பதவி

**ஊரக வார்டி உறுதி தியக்குநர்
(ஊராட்சி)
சுதானம்,
திருவாரூர்.**

இணைப்பு -2 ஆ) (திருத்தியது)

ஊரகம்

(ஊராட்சி ஒன்றிய வார்டு)

வரைவு வார்டு மறுவரையறைக்கான (Delimitation) அறிக்கை

மாவட்டத்தின் பெயர் திருவாரூர்
ஊராட்சி ஒன்றியத்தின் பெயர் குடவாசல்

1	உத்தேசிக்கப்பட்ட (PUW) வார்டு எண்	7
2	உத்தேசிக்கப்பட்ட வார்டின் (PUW) உள்ளடக்கிய கிராம ஊராட்சி (கள்) பெயர் (கள்)	கடலங்குடி, கூந்தலூர், மருத்துவக்குடி
3	வார்டின் (PUW) சராசரி மக்கள் தொகை	5703.82
4	உத்தேசிக்கப்பட்ட வார்டில் உள்ள மக்கள் தொகை	5486
5	உத்தேசிக்கப்பட்ட வார்டின் (PUW) எல்லைகள்	
	வடக்கு	மொட்டையாறு
	கிழக்கு	மணவாளநல்லூர் ஊராட்சி
	தெற்கு	கண்டிரமாணிக்கம் ஊராட்சி
	மேற்கு	18-புதுக்குடி ஊராட்சி
6	குடவாசல் உள்ளாட்சி அமைப்பில் உள்ள உத்தேசிக்கப்பட்ட வார்டின் (PUW) மக்கள் தொகை ஒரு வார்டின் (PUW) சராசரி மக்கள் தொகையை விட குறைவாகவோ / கூடுதலாகவோ இருப்பின் அதற்கான காரணம்	கேள்வி எழவில்லை
7	குறிப்பு	

இடம்

கையொப்பம்

(Handwritten Signature)

தேதி

பெயர்

பதவி

**ஊராட்சி உறுதி இயக்குநர்
(ஊராட்சிகள்)
கடலங்குடி,
திருவாரூர்.**

இணைப்பு -2 ஆ) (திருத்தியது)

ஊரகம்

(ஊராட்சி ஒன்றிய வார்டு)

வரைவு வார்டு மறுவரையறைக்கான (Delimitation) அறிக்கை

மாவட்டத்தின் பெயர் திருவாரூர்
ஊராட்சி ஒன்றியத்தின் பெயர் குடவாசல்

1	உத்தேசிக்கப்பட்ட (PUW) வார்டு எண்	8
2	உத்தேசிக்கப்பட்ட வார்டின் (PUW) உள்ளடக்கிய கிராம ஊராட்சி (கள்) பெயர் (கள்)	மணவாளநல்லூர், தேதியூர்
3	வார்டின் (PUW) சராசரி மக்கள் தொகை	5703.82
4	உத்தேசிக்கப்பட்ட வார்டில் உள்ள மக்கள் தொகை	6533
5	உத்தேசிக்கப்பட்ட வார்டின் (PUW) எல்லைகள்	
	வடக்கு	மருத்துவக்குடி ஊராட்சி
	கிழக்கு	விஷ்ணுபுரம் ஊராட்சி
	தெற்கு	சீதக்கமங்கலம் ஊராட்சி
	மேற்கு	கூந்தலூர் ஊராட்சி
6	குடவாசல் உள்ளாட்சி அமைப்பில் உள்ள உத்தேசிக்கப்பட்ட வார்டின் (PUW) மக்கள் தொகை ஒரு வார்டின் (PUW) சராசரி மக்கள் தொகையை விட குறைவாகவோ / கூடுதலாகவோ இருப்பின் அதற்கான காரணம்	14.54% விழுக்காடு உள்ளது. பூகோளநீதியாக அருகில் உள்ள பகுதிகளை சரியான சதவீதத்தில் பிரித்திட இயலவில்லை
7	குறிப்பு	

இடம்

கையொப்பம்

(Handwritten Signature)

தேதி

பெயர்

பதவி

**ஊரக வார்டி உதவி இயக்குநர்
(ஊராட்சி)
ஊரகம்,
திருவாரூர்.**

இணைப்பு -2 ஆ) (திருத்தியது)

ஊரகம்

(ஊராட்சி ஒன்றிய வார்டு)

வரைவு வார்டு மறுவரையறைக்கான (Delimitation) அறிக்கை

மாவட்டத்தின் பெயர் திருவாரூர்
ஊராட்சி ஒன்றியத்தின் பெயர் குடவாசல்

1	உத்தேசிக்கப்பட்ட (PUW) வார்டு எண்	9
2	உத்தேசிக்கப்பட்ட வார்டின் (PUW) உள்ளடக்கிய கிராம ஊராட்சி (கள்) பெயர் (கள்)	விஷ்ணுபுரம், அதம்பார்
3	வார்டின் (PUW) சராசரி மக்கள் தொகை	5703.82
4	உத்தேசிக்கப்பட்ட வார்டில் உள்ள மக்கள் தொகை	6710
5	உத்தேசிக்கப்பட்ட வார்டின் (PUW) எல்லைகள்	
	வடக்கு	விளாகம் ஊராட்சி
	கிழக்கு	மருதுவாஞ்சேரி ஊராட்சி
	தெற்கு	வாழ்க்கை ஊராட்சி (நன்னிலம் ஒன்றியம்)
	மேற்கு	தேதியூர் ஊராட்சி
6	குடவாசல் உள்ளாட்சி அமைப்பில் உள்ள உத்தேசிக்கப்பட்ட வார்டின் (PUW) மக்கள் தொகை ஒரு வார்டின் (PUW) சராசரி மக்கள் தொகையை விட குறைவாகவோ / கூடுதலாகவோ இருப்பின் அதற்கான காரணம்	17.64% விழுக்காடு உள்ளது. பூகோளரீதியாக அருகில் உள்ள பகுதிகளை சரியான சதவீதத்தில் பிரித்திட இயலவில்லை
7	குறிப்பு	

இடம்

தேதி

கையொப்பம்

பெயர்

பதவி

ஊராட்சி உதவி இயக்குநர்
(ஊராட்சிகள்)
ஊரகம்,
திருவாரூர்.

இணைப்பு -2 ஆ) (திருத்தியது)

ஊரகம்

(ஊராட்சி ஒன்றிய வார்டு)

வரைவு வார்டு மறுவரையறைக்கான (Delimitation) அறிக்கை

மாவட்டத்தின் பெயர் திருவாரூர்
ஊராட்சி ஒன்றியத்தின் பெயர் குடவாசல்

1	உத்தேசிக்கப்பட்ட (PUW) வார்டு எண்	10
2	உத்தேசிக்கப்பட்ட வார்டின் (PUW) உள்ளடக்கிய கிராம ஊராட்சி (கள்) பெயர் (கள்)	சீதக்கமங்கலம், சேதனிபுரம், விக்கிரபாண்டியம்
3	வார்டின் (PUW) சராசரி மக்கள் தொகை	5703.82
4	உத்தேசிக்கப்பட்ட வார்டில் உள்ள மக்கள் தொகை	5960
5	உத்தேசிக்கப்பட்ட வார்டின் (PUW) எல்லைகள்	
	வடக்கு	கூந்தலூர் ஊராட்சி
	கிழக்கு	நன்னிலம் ஒன்றியம் சேங்கனூர்
	தெற்கு	திருவிடச்சேரி ஊராட்சி
	மேற்கு	பிரதாபராமபுரம் ஊராட்சி
6	குடவாசல் உள்ளாட்சி அமைப்பில் உள்ள உத்தேசிக்கப்பட்ட வார்டின் (PUW) மக்கள் தொகை ஒரு வார்டின் (PUW) சராசரி மக்கள் தொகையை விட குறைவாகவோ / கூடுதலாகவோ இருப்பின் அதற்கான காரணம்	கேள்வி எழவில்லை
7	குறிப்பு	

இடம்

கையொப்பம்

(Handwritten Signature)

தேதி

பெயர்

பதவி

**ஊராட்சி உதவி இயக்குநர்
(ஊராட்சிகள்)
ஊரகம்,
திருவாரூர்.**

இணைப்பு -2 ஆ) (திருத்தியது)

ஊரகம்

(ஊராட்சி ஒன்றிய வார்டு)

வரைவு வார்டு மறுவரையறைக்கான (Delimitation) அறிக்கை

மாவட்டத்தின் பெயர் திருவாரூர்
ஊராட்சி ஒன்றியத்தின் பெயர் குடவாசல்

1	உத்தேசிக்கப்பட்ட (PUW) வார்டு எண்	11
2	உத்தேசிக்கப்பட்ட வார்டின் (PUW) உள்ளடக்கிய கிராம ஊராட்சி (கள்) பெயர் (கள்)	18.புதுக்குடி, கண்டிரமாணிக்கம், பிரதாபராமபுரம்
3	வார்டின் (PUW) சராசரி மக்கள் தொகை	5703.82
4	உத்தேசிக்கப்பட்ட வார்டில் உள்ள மக்கள் தொகை	4927
5	உத்தேசிக்கப்பட்ட வார்டின் (PUW) எல்லைகள்	
	வடக்கு	கடலங்குடி ஊராட்சி
	கிழக்கு	சீதக்கமங்கலம் ஊராட்சி
	தெற்கு	சித்தாடி செருகளத்தூர் ஊராட்சி
	மேற்கு	தஞ்சாவூர் மாவட்டம் துக்காச்சி
6	குடவாசல் உள்ளாட்சி அமைப்பில் உள்ள உத்தேசிக்கப்பட்ட வார்டின் (PUW) மக்கள் தொகை ஒரு வார்டின் (PUW) சராசரி மக்கள் தொகையை விட குறைவாகவோ / கூடுதலாகவோ இருப்பின் அதற்கான காரணம்	13.62% விழுக்காடு உள்ளது. பூகோளரீதியாக அருகில் உள்ள பகுதிகளை சரியான சதவீதத்தில் பிரித்திட இயலவில்லை
7	குறிப்பு	

இடம்

கையொப்பம்

(Handwritten Signature)

தேதி

பெயர்

பதவி

ஊராட்சி உறுதி இயக்குநர்
(ஊராட்சிகள்)
ஊரகம்,
திருவாரூர்.

இணைப்பு -2 ஆ) (திருத்தியது)

ஊரகம்

(ஊராட்சி ஒன்றிய வார்டு)

வரைவு வார்டு மறுவரையறைக்கான (Delimitation) அறிக்கை

மாவட்டத்தின் பெயர் திருவாரூர்
ஊராட்சி ஒன்றியத்தின் பெயர் குடவாசல்

1	உத்தேசிக்கப்பட்ட (PUW) வார்டு எண்	12
2	உத்தேசிக்கப்பட்ட வார்டின் (PUW) உள்ளடக்கிய கிராம ஊராட்சி (கள்) பெயர் (கள்)	செருகளத்தூர், பருத்தியூர், ஆடிப்புலியூர்
3	வார்டின் (PUW) சராசரி மக்கள் தொகை	5703.82
4	உத்தேசிக்கப்பட்ட வார்டில் உள்ள மக்கள் தொகை	6245
5	உத்தேசிக்கப்பட்ட வார்டின் (PUW) எல்லைகள்	
	வடக்கு	பிரதாபராமபுரம் ஊராட்சி
	கிழக்கு	திருவிடச்சேரி ஊராட்சி
	தெற்கு	குடவாசல் பேரூராட்சி
	மேற்கு	தஞ்சாவூர் மாவட்டம் திருவிடைமருதூர் ஒன்றியம் பருத்திசேரி ஊராட்சி
6	குடவாசல் உள்ளாட்சி அமைப்பில் உள்ள உத்தேசிக்கப்பட்ட வார்டின் (PUW) மக்கள் தொகை ஒரு வார்டின் (PUW) சராசரி மக்கள் தொகையை விட குறைவாகவோ / கூடுதலாகவோ இருப்பின் அதற்கான காரணம்	கேள்வி எழவில்லை
7	குறிப்பு	

இடம்

கையொப்பம்

(Handwritten Signature)

தேதி

பெயர்

பதவி

**ஊராட்சி ஒன்றிய உறுதி நியக்குநர்
(ஊராட்சிகள்)
கூடலூர்,
திருவாரூர்.**

இணைப்பு -2 ஆ) (திருத்தியது)

ஊரகம்

(ஊராட்சி ஒன்றிய வார்டு)

வரைவு வார்டு மறுவரையறைக்கான (Delimitation) அறிக்கை

மாவட்டத்தின் பெயர் திருவாரூர்
ஊராட்சி ஒன்றியத்தின் பெயர் குடவாசல்

1	உத்தேசிக்கப்பட்ட (PUW) வார்டு எண்	13
2	உத்தேசிக்கப்பட்ட வார்டின் (PUW) உள்ளடக்கிய கிராம ஊராட்சி (கள்) பெயர் (கள்)	நாரணமங்கலம், திருவிடச்சேரி, வடவேர்
3	வார்டின் (PUW) சராசரி மக்கள் தொகை	5703.82
4	உத்தேசிக்கப்பட்ட வார்டில் உள்ள மக்கள் தொகை	4927
5	உத்தேசிக்கப்பட்ட வார்டின் (PUW) எல்லைகள்	
	வடக்கு	விக்கிரபாண்டியம் ஊராட்சி
	கிழக்கு	நன்னிலம் ஒன்றியம் சேங்கனூர் ஊராட்சி
	தெற்கு	சேங்காலிபுரம் ஊராட்சி
	மேற்கு	செருகளத்தூர் ஊராட்சி
6	குடவாசல் உள்ளாட்சி அமைப்பில் உள்ள உத்தேசிக்கப்பட்ட வார்டின் (PUW) மக்கள் தொகை ஒரு வார்டின் (PUW) சராசரி மக்கள் தொகையை விட குறைவாகவோ / கூடுதலாகவோ இருப்பின் அதற்கான காரணம்	(-)13.62% விழுக்காடு உள்ளது. பூகோளரீதியாக அருகில் உள்ள பகுதிகளை சரியான சதவீதத்தில் பிரித்திட இயலவில்லை
7	குறிப்பு	

இடம்

கையொப்பம்

(Handwritten Signature)

தேதி

பெயர்

பதவி

**ஊராட்சி உதவி இயக்குநர்
(ஊராட்சிகள்)
ஊரகம்,
திருவாரூர்.**

இணைப்பு -2 ஆ) (திருத்தியது)

ஊரகம்

(ஊராட்சி ஒன்றிய வார்டு)

வரைவு வார்டு மறுவரையறைக்கான (Delimitation) அறிக்கை

மாவட்டத்தின் பெயர் திருவாரூர்
ஊராட்சி ஒன்றியத்தின் பெயர் குடவாசல்

1	உத்தேசிக்கப்பட்ட (PUW) வார்டு எண்	14
2	உத்தேசிக்கப்பட்ட வார்டின் (PUW) உள்ளடக்கிய கிராம ஊராட்சி (கள்) பெயர் (கள்)	அன்னவாசல், சேங்காலிபுரம்
3	வார்டின் (PUW) சராசரி மக்கள் தொகை	5703.82
4	உத்தேசிக்கப்பட்ட வார்டில் உள்ள மக்கள் தொகை	4849
5	உத்தேசிக்கப்பட்ட வார்டின் (PUW) எல்லைகள்	
	வடக்கு	வடவேர் ஊராட்சி
	கிழக்கு	பெரும்பண்ணையூர் ஊராட்சி
	தெற்கு	52 புதுக்குடி ஊராட்சி
	மேற்கு	குடவாசல் பேரூராட்சி
6	குடவாசல் உள்ளாட்சி அமைப்பில் உள்ள உத்தேசிக்கப்பட்ட வார்டின் (PUW) மக்கள் தொகை ஒரு வார்டின் (PUW) சராசரி மக்கள் தொகையை விட குறைவாகவோ / கூடுதலாகவோ இருப்பின் அதற்கான காரணம்	(-)14.99% விழுக்காடு உள்ளது. பூகோளரீதியாக அருகில் உள்ள பகுதிகளை சரியான சதவீதத்தில் பிரித்திட இயலவில்லை
7	குறிப்பு	

இடம்

கையொப்பம்

(Handwritten Signature)

தேதி

பெயர்

பதவி

**ஊராட்சி உதவி இயக்குநர்
(ஊராட்சி)
ஊரகம்,
திருவாரூர்.**

இணைப்பு -2 ஆ) (திருத்தியது)

ஊரகம்

(ஊராட்சி ஒன்றிய வார்டு)

வரைவு வார்டு மறுவரையறைக்கான (Delimitation) அறிக்கை

மாவட்டத்தின் பெயர் திருவாரூர்
ஊராட்சி ஒன்றியத்தின் பெயர் குடவாசல்

1	உத்தேசிக்கப்பட்ட (PUW) வார்டு எண்	15
2	உத்தேசிக்கப்பட்ட வார்டின் (PUW) உள்ளடக்கிய கிராம ஊராட்சி (கள்) பெயர் (கள்)	காங்கேய நகரம், மணப்பறவை, மேலப்பாலையூர், திருக்குடி, மஞ்சக்குடி
3	வார்டின் (PUW) சராசரி மக்கள் தொகை	5703.82
4	உத்தேசிக்கப்பட்ட வார்டில் உள்ள மக்கள் தொகை	6143
5	உத்தேசிக்கப்பட்ட வார்டின் (PUW) எல்லைகள்	
	வடக்கு	வலங்கைமான் ஒன்றியம் கீழ்விடயல் ஊராட்சி
	கிழக்கு	சிமிழி ஊராட்சி
	தெற்கு	கொரடாச்சேரி ஒன்றியம் இலையூர் ஊராட்சி
	மேற்கு	வலங்கைமான் ஒன்றியம் கண்டியூர் ஊராட்சி
6	குடவாசல் உள்ளாட்சி அமைப்பில் உள்ள உத்தேசிக்கப்பட்ட வார்டின் (PUW) மக்கள் தொகை ஒரு வார்டின் (PUW) சராசரி மக்கள் தொகையை விட குறைவாகவோ / கூடுதலாகவோ இருப்பின் அதற்கான காரணம்	கேள்வி எழவில்லை
7	குறிப்பு	

இடம்

கையொப்பம்

(Handwritten Signature)

தேதி

பெயர்

பதவி

**ஊராட்சி உதவி இயக்குநர்
(ஊராட்சிகள்)
கடலூர், திருவாரூர்.**

இணைப்பு -2 ஆ) (திருத்தியது)

ஊரகம்

(ஊராட்சி ஒன்றிய வார்டு)

வரைவு வார்டு மறுவரையறைக்கான (Delimitation) அறிக்கை

மாவட்டத்தின் பெயர் திருவாரூர்
ஊராட்சி ஒன்றியத்தின் பெயர் குடவாசல்

1	உத்தேசிக்கப்பட்ட (PUW) வார்டு எண்	16
2	உத்தேசிக்கப்பட்ட வார்டின் (PUW) உள்ளடக்கிய கிராம ஊராட்சி (கள்) பெயர் (கள்)	52.புதுக்குடி, சிமிழி
3	வார்டின் (PUW) சராசரி மக்கள் தொகை	5703.82
4	உத்தேசிக்கப்பட்ட வார்டில் உள்ள மக்கள் தொகை	5443
5	உத்தேசிக்கப்பட்ட வார்டின் (PUW) எல்லைகள்	
	வடக்கு	சேங்காலிபுரம் ஊராட்சி
	கிழக்கு	கொரடாச்சேரி ஒன்றியம் காப்பணாமங்கலம் ஊராட்சி
	தெற்கு	கொரடாச்சேரி ஒன்றியம் நெய்குப்பை ஊராட்சி
	மேற்கு	மஞ்சக்குடி ஊராட்சி
6	குடவாசல் உள்ளாட்சி அமைப்பில் உள்ள உத்தேசிக்கப்பட்ட வார்டின் (PUW) மக்கள் தொகை ஒரு வார்டின் (PUW) சராசரி மக்கள் தொகையை விட குறைவாகவோ / கூடுதலாகவோ இருப்பின் அதற்கான காரணம்	கேள்வி எழவில்லை
7	குறிப்பு	

இடம்

கையொப்பம்

(Handwritten Signature)

தேதி

பெயர்

பதவி

**ஊராட்சி உதவி இயக்குநர்
(ஊராட்சிகள்)
ஊரகம்,
திருவாரூர்.**

இணைப்பு -2 ஆ) (திருத்தியது)

ஊரகம்

(ஊராட்சி ஒன்றிய வார்டு)

வரைவு வார்டு மறுவரையறைக்கான (Delimitation) அறிக்கை

மாவட்டத்தின் பெயர் திருவாரூர்
ஊராட்சி ஒன்றியத்தின் பெயர் குடவாசல்

1	உத்தேசிக்கப்பட்ட (PUW) வார்டு எண்	17
2	உத்தேசிக்கப்பட்ட வார்டின் (PUW) உள்ளடக்கிய கிராம ஊராட்சி (கள்) பெயர் (கள்)	பெரும்பண்ணையூர், நெய்குப்பை , நெடுஞ்சேரி
3	வார்டின் (PUW) சராசரி மக்கள் தொகை	5703.82
4	உத்தேசிக்கப்பட்ட வார்டில் உள்ள மக்கள் தொகை	5205
5	உத்தேசிக்கப்பட்ட வார்டின் (PUW) எல்லைகள்	
	வடக்கு	நாரணமங்கலம் ஊராட்சி
	கிழக்கு	நன்னிலம் ஒன்றியம் சேங்கனூர் ஊராட்சி
	தெற்கு	கொரடாச்சேரி ஒன்றியம் காப்பணாமங்கலம் ஊராட்சி
	மேற்கு	சேங்காலிபுரம் ஊராட்சி
6	குடவாசல் உள்ளாட்சி அமைப்பில் உள்ள உத்தேசிக்கப்பட்ட வார்டின் (PUW) மக்கள் தொகை ஒரு வார்டின் (PUW) சராசரி மக்கள் தொகையை விட குறைவாகவோ / கூடுதலாகவோ இருப்பின் அதற்கான காரணம்	கேள்வி எழவில்லை
7	குறிப்பு	

இடம்

கையொப்பம்

(Handwritten Signature)

தேதி

பெயர்

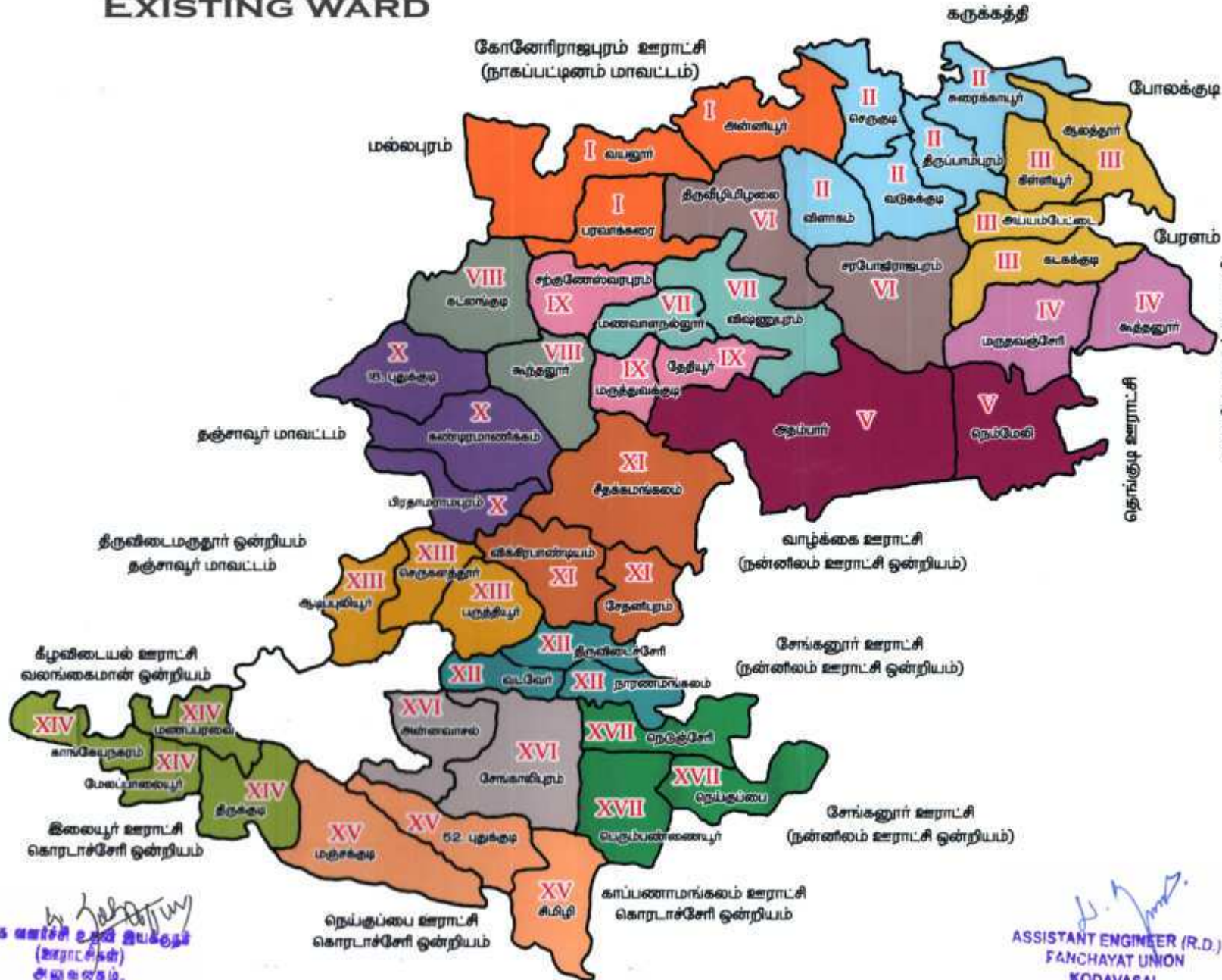
பதவி

ஊராட்சி உறுதி தியக்குநர்
(ஊராட்சி)
செங்கனூர்,
திருவாரூர்.

குடவாசல் ஊராட்சி ஒன்றியம் ஒன்றியக்குழு வார்டு விபரம்

EXISTING WARD

திருவாரூர் மாவட்டம்
குடவாசல் வட்டாரம்



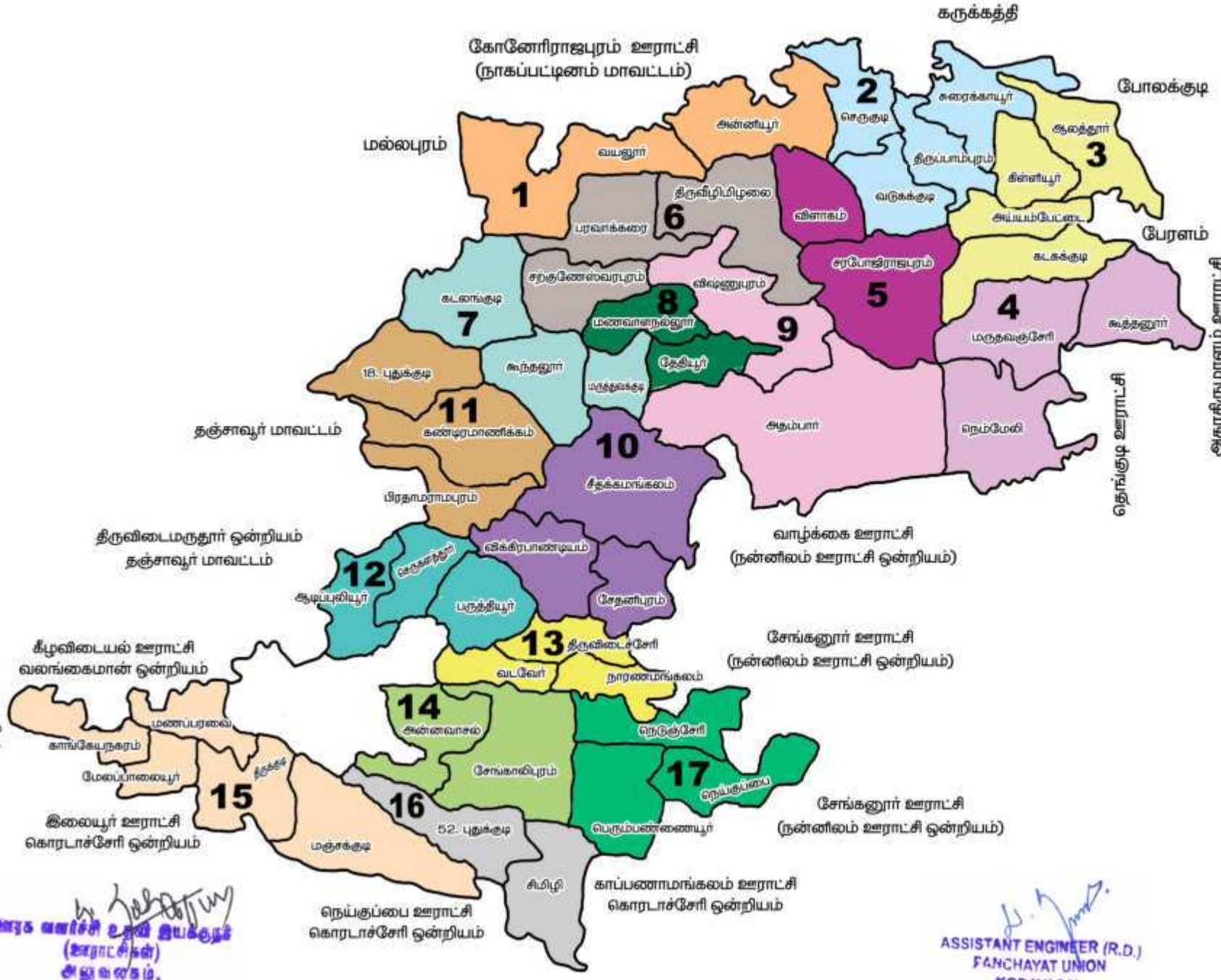
ஊராட்சி ஒன்றிய வார்டு	
I	Orange
II	Light Blue
III	Yellow
IV	Pink
V	Dark Red
VI	Brown
VII	Teal
VIII	Grey
IX	Pink
X	Purple
XI	Orange
XII	Teal
XIII	Yellow
XIV	Green
XV	Orange
XVI	Grey
XVII	Green

ஆரக ஊராட்சி உதவி இயக்குநர்
(ஊராட்சிகள்)
அலுவலகம்,
திருவாரூர்.

ASSISTANT ENGINEER (R.D.)
PANCHAYAT UNION
KODAVASAL

குடவாசல் ஊராட்சி ஒன்றியம் ஒன்றியக்குழு வார்டுகள் விபரம்

திருவாரூர் மாவட்டம் குடவாசல் வட்டாரம்



ஊராட்சி ஒன்றிய வார்டுகள் விபரம்		மக்கள் தொகை
1	வயலூர் - அன்னியூர்	5620
2	செருகுடி - சரைக்காயூர் திருப்பாம்புரம் - வடுக்குடி	6051
3	ஆலத்தூர் - கிள்ளியூர் அய்யம்பேட்டை - கடகக்குடி	5439
4	கூத்தனூர் - மருதவஞ்சேரி நெம்மேலி	6303
5	சரபோஜிராஜபுரம் - விளாகம்	5097
6	திருவிழிமிழலை - பரவாக்கரை சற்குணைஸ்வரபுரம்	6027
7	கடலங்குடி - கூந்தனூர் மருத்துவக்குடி	5486
8	மணவாளநல்லூர் - தேதியூர்	6533
9	விஷ்ணுபுரம் - அதும்பார்	6710
10	சித்கமங்கலம் - விக்கிரபாண்டியம் சேதுபுரம்	5960
11	18. புதுக்குடி - கண்டமுரணிக்கம் பிரதாமராம்புரம்	4927
12	செருகுளத்தூர் - பருத்தியூர் ஆழப்பலியூர்	6245
13	திருவிடைச்சேரி - நாரணமங்கலம் வடவேர்	4927
14	அன்னவாசல் - சேங்கலிபுரம்	4849
15	மணப்பரவை - காங்கேயநகரம் மேல்பாளையூர்	6143
16	52. புதுக்குடி - சிமிழி	5443
17	நெடுஞ்சேரி - நெய்தல்பை பெரும்பண்ணையூர்	5205
கூடுதல்		96965

ஆளுகையின் உறுதி இயக்குநர்
(ஊராட்சிகள்)
அலுவலகம்,
திருவாரூர்.

ASSISTANT ENGINEER (R.D.)
FANCHAYAT UNION
KODAVASAL