

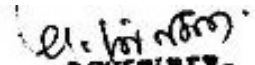
இணைப்பு-1 (இ) (திருத்தியது)
(மாவட்ட ஊராட்சி வார்டு) (வார்டு நிலப்பகுதி (Territorial Wards))
வார்டு மறுவரையறை (Delimitation) செய்வதற்கான வரைவு கருத்துருவிற்கான அடிப்படை விவரங்கள்

மாவட்டத்தின் பெயர் : திருவாரூர்

(1)	(2)	(3)	(4)	(5)	உத்தேசிக்கப்பட்டுள்ள வார்டு (DPW) (6)			(7)	(8)	(9)																																											
					(6a)	(6b)	(6c)																																														
1	திருவாரூர்	1006482	18	55915.67	1	<table border="1"> <tr> <td>அன்னுக்குடி</td> <td rowspan="3">1</td> <td>1716</td> </tr> <tr> <td>நல்லூர்</td> <td>2392</td> </tr> <tr> <td>இனாம்கிளியூர்</td> <td>2494</td> </tr> <tr> <td colspan="2">கூடுதல்</td> <td>6602</td> </tr> <tr> <td>கோவிந்தகுடி</td> <td rowspan="2">2</td> <td>5424</td> </tr> <tr> <td colspan="2">கூடுதல்</td> <td>5424</td> </tr> <tr> <td>ஆவூர்</td> <td rowspan="2">3</td> <td>5282</td> </tr> <tr> <td>வீராணம்</td> <td>1255</td> </tr> <tr> <td colspan="2">கூடுதல்</td> <td>6537</td> </tr> <tr> <td>உத்தமதானபுரம்</td> <td rowspan="3">4</td> <td>912</td> </tr> <tr> <td>மூலாழ்வாஞ்சேரி</td> <td>2370</td> </tr> <tr> <td>ஏரிவேளூர்</td> <td>2176</td> </tr> <tr> <td colspan="2">கூடுதல்</td> <td>5458</td> </tr> <tr> <td>மணலூர்</td> <td rowspan="3">5</td> <td>1944</td> </tr> <tr> <td>மதகரம்</td> <td>1836</td> </tr> <tr> <td>மாளிகைத்திடல்</td> <td>2127</td> </tr> <tr> <td colspan="2">கூடுதல்</td> <td>5907</td> </tr> </table>	அன்னுக்குடி	1	1716	நல்லூர்	2392	இனாம்கிளியூர்	2494	கூடுதல்		6602	கோவிந்தகுடி	2	5424	கூடுதல்		5424	ஆவூர்	3	5282	வீராணம்	1255	கூடுதல்		6537	உத்தமதானபுரம்	4	912	மூலாழ்வாஞ்சேரி	2370	ஏரிவேளூர்	2176	கூடுதல்		5458	மணலூர்	5	1944	மதகரம்	1836	மாளிகைத்திடல்	2127	கூடுதல்		5907	7228	12.93	குறிப்பு
அன்னுக்குடி	1	1716																																																			
நல்லூர்		2392																																																			
இனாம்கிளியூர்		2494																																																			
கூடுதல்		6602																																																			
கோவிந்தகுடி	2	5424																																																			
கூடுதல்		5424																																																			
ஆவூர்	3	5282																																																			
வீராணம்		1255																																																			
கூடுதல்		6537																																																			
உத்தமதானபுரம்	4	912																																																			
மூலாழ்வாஞ்சேரி		2370																																																			
ஏரிவேளூர்		2176																																																			
கூடுதல்		5458																																																			
மணலூர்	5	1944																																																			
மதகரம்		1836																																																			
மாளிகைத்திடல்		2127																																																			
கூடுதல்		5907																																																			

(1)	(2)	(3)	(4)	(5)	உத்தேசிக்கப்பட்ட உள்ள வார்டு (DPW) (6)			(7)	(8)	(9)
					(6a)	(6b)	(6c)			
1	திருவாரூர்	1006482	18	55915.67	1	வீரமங்கலம் வேலங்குடி ஊத்துக்காடு மணக்கால் கூடுதல் 85 கிளியூர் முனியூர் 83 ரெகுநாதபுரம் அவளிவநல்லூர் விளத்தூர் கூடுதல் வடக்குப்பட்டம் தெற்குப்பட்டம் களத்தூர் பாடகச்சேரி பெருங்குடி புளியங்குடி கூடுதல் 44 ரெகுநாதபுரம் சந்திரசேகரபுரம் ஆதிச்சமங்கலம் விருப்பாச்சிபுரம் கூடுதல்	934 1608 1772 1192 5506 756 1063 1205 1547 1126 5697 947 1031 815 1019 1010 806 5628 1649 2145 682 1701 6177	7228	12.93	குறிப்பு

வ.எண்	மாவட்ட ஊராட்சி	2011 - கணக்கெடுப்பு படி மக்கள் தொகை	நிர்ணயிக்கப்பட்ட மொத்த வார்டுகளின் (DPW) எண்ணிக்கை	ஒரு வார்டின் (DPW) சராசரி மக்கள் தொகை கலம் (3) / கலம் (4)	உத்தேசிக்கப்பட்டுள்ள வார்டு (DPW) (6)			உத்தேசிக்கப்பட்ட வார்டின் (DPW) மக்கள் தொகைக்கும் சராசரி வார்டின் (DPW) மக்கள் தொகைக்கும் உள்ள வித்தியாசம் கலம் (6c) - கலம் (5)	உத்தேசிக்கப்பட்ட வார்டின் (DPW) மக்கள் தொகைக்கும் சராசரி வார்டின் (DPW) மக்கள் தொகைக்கும் உள்ள வித்தியாசம் கலம் (7) X 100 / கலம்(5)	குறிப்பு																																
					உத்தேசிக்கப்பட்டுள்ள வார்டு (DPW) எண்	வார்டில் (DPW) உள்ள ஊராட்சி ஒன்றிய வார்டு(கள்) பெயர் / எண்ணிக்கை	உத்தேசிக்கப்பட்டுள்ள வார்டின் (DPW) மக்கள் தொகை																																			
(1)	(2)	(3)	(4)	(5)	(6a)	(6b)	(6c)	(7)	(8)	(9)																																
1	திருவாரூர்	1006482	18	55915.67	1	<table border="1"> <tr> <td>திரவோணமங்கலம்</td> <td>11</td> <td>2195</td> </tr> <tr> <td>கூடுதல்</td> <td></td> <td>2195</td> </tr> <tr> <td>ஆலங்குடி</td> <td rowspan="2">12</td> <td>2541</td> </tr> <tr> <td>பூந்தோட்டம்</td> <td>2143</td> </tr> <tr> <td>கூடுதல்</td> <td></td> <td>4684</td> </tr> <tr> <td>மருவத்தூர்</td> <td rowspan="2">13</td> <td>889</td> </tr> <tr> <td>அரிதுவாரமங்கலம்</td> <td>2440</td> </tr> <tr> <td>கூடுதல்</td> <td></td> <td>3329</td> </tr> <tr> <td colspan="6" style="text-align: right;">கூடுதல்</td> <td>63144</td> <td></td> <td></td> <td></td> <td></td> </tr> </table>	திரவோணமங்கலம்	11	2195	கூடுதல்		2195	ஆலங்குடி	12	2541	பூந்தோட்டம்	2143	கூடுதல்		4684	மருவத்தூர்	13	889	அரிதுவாரமங்கலம்	2440	கூடுதல்		3329	கூடுதல்						63144					7228	12.93	
திரவோணமங்கலம்	11	2195																																								
கூடுதல்		2195																																								
ஆலங்குடி	12	2541																																								
பூந்தோட்டம்		2143																																								
கூடுதல்		4684																																								
மருவத்தூர்	13	889																																								
அரிதுவாரமங்கலம்		2440																																								
கூடுதல்		3329																																								
கூடுதல்						63144																																				


 Secretary,
 District Panchayat,
 Tiruvarur.

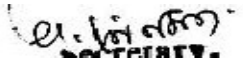
இணைப்பு-1 (இ) (திருத்தியது)
(மாவட்ட ஊராட்சி வார்டு) (வார்டு நிலப்பகுதி (Territorial Wards))
வார்டு மறுவரையறை (Delimitation) செய்வதற்கான வரைவு கருத்துருவிற்கான அடிப்படை விவரங்கள்

மாவட்டத்தின் பெயர் : திருவாரூர்

(1)	(2)	(3)	(4)	(5)	உத்தேசிக்கப்பட்டள்ள வார்டு (DPW) (6)			(7)	(8)	(9)																																																	
					(6a)	(6b)	(6c)																																																				
2	திருவாரூர்	1006482	18	55915.67	2	<table border="1"> <tr> <td>பிரதாபராமபுரம்</td> <td rowspan="3">11</td> <td>1136</td> </tr> <tr> <td>கண்டிரமாணிக்கம்</td> <td>2203</td> </tr> <tr> <td>18.புதுக்குடி</td> <td>1588</td> </tr> <tr> <td colspan="2" style="text-align: center;">கூடுதல்</td> <td>4927</td> </tr> <tr> <td>பருத்தியூர்</td> <td rowspan="2">12</td> <td>2464</td> </tr> <tr> <td>ஆடிப்புலியூர்</td> <td>1139</td> </tr> <tr> <td>செருகளத்தூர்</td> <td></td> <td>2642</td> </tr> <tr> <td colspan="2" style="text-align: center;">கூடுதல்</td> <td>6245</td> </tr> <tr> <td>நாரணமங்கலம்</td> <td rowspan="3">13</td> <td>1618</td> </tr> <tr> <td>வடவேர்</td> <td>1307</td> </tr> <tr> <td>கூடுதல்</td> <td>2925</td> </tr> <tr> <td>சேங்காலிபுரம்</td> <td rowspan="2">14</td> <td>3289</td> </tr> <tr> <td>அன்னவாசல்</td> <td>1560</td> </tr> <tr> <td colspan="2" style="text-align: center;">கூடுதல்</td> <td>4849</td> </tr> <tr> <td>மணப்பறவை</td> <td rowspan="5">15</td> <td>1239</td> </tr> <tr> <td>காங்கேயநகரம்</td> <td>1434</td> </tr> <tr> <td>மேலப்பாலையூர்</td> <td>664</td> </tr> <tr> <td>திருக்குடி</td> <td>303</td> </tr> <tr> <td>மஞ்சக்குடி</td> <td>2503</td> </tr> <tr> <td colspan="2" style="text-align: center;">கூடுதல்</td> <td>6143</td> </tr> </table>	பிரதாபராமபுரம்	11	1136	கண்டிரமாணிக்கம்	2203	18.புதுக்குடி	1588	கூடுதல்		4927	பருத்தியூர்	12	2464	ஆடிப்புலியூர்	1139	செருகளத்தூர்		2642	கூடுதல்		6245	நாரணமங்கலம்	13	1618	வடவேர்	1307	கூடுதல்	2925	சேங்காலிபுரம்	14	3289	அன்னவாசல்	1560	கூடுதல்		4849	மணப்பறவை	15	1239	காங்கேயநகரம்	1434	மேலப்பாலையூர்	664	திருக்குடி	303	மஞ்சக்குடி	2503	கூடுதல்		6143	5568	9.96	
பிரதாபராமபுரம்	11	1136																																																									
கண்டிரமாணிக்கம்		2203																																																									
18.புதுக்குடி		1588																																																									
கூடுதல்		4927																																																									
பருத்தியூர்	12	2464																																																									
ஆடிப்புலியூர்		1139																																																									
செருகளத்தூர்		2642																																																									
கூடுதல்		6245																																																									
நாரணமங்கலம்	13	1618																																																									
வடவேர்		1307																																																									
கூடுதல்		2925																																																									
சேங்காலிபுரம்	14	3289																																																									
அன்னவாசல்		1560																																																									
கூடுதல்		4849																																																									
மணப்பறவை	15	1239																																																									
காங்கேயநகரம்		1434																																																									
மேலப்பாலையூர்		664																																																									
திருக்குடி		303																																																									
மஞ்சக்குடி		2503																																																									
கூடுதல்		6143																																																									

வ.எண்	மாவட்ட ஊராட்சி	2011 - கணக்கெடுப்பு படி மக்கள் தொகை	நிர்ணயிக்கப்பட்ட மொத்த வார்டுகளின் (DPW) எண்ணிக்கை	ஒரு வார்டின் (DPW) சராசரி மக்கள் தொகை கலம் (3) / கலம் (4)	உத்தேசிக்கப்பட்டள்ள வார்டு (DPW) (6)			உத்தேசிக்கப்பட்ட வார்டின் மக்கள் தொகைக்கும் சராசரி வார்டின் (DPW) மக்கள் தொகைக்கும் உள்ள வித்தியாசம் கலம் (6c) - கலம் (5)	உத்தேசிக்கப்பட்ட வார்டின் மக்கள் தொகைக்கும் சராசரி வார்டின் (DPW) மக்கள் தொகைக்கும் உள்ள வித்தியாசத்தின் விழுக்காடு கலம் (7) X 100 / கலம்(5)	குறிப்பு																																																				
					உத்தேசிக்கப்பட்டள்ள வார்டு எண்	வார்டில் (DPW) உள்ள ஊராட்சி ஒன்றிய வார்டு(கள்) பெயர் / எண்ணிக்கை	உத்தேசிக்கப்பட்டள்ள வார்டின் (DPW) மக்கள் தொகை																																																							
(1)	(2)	(3)	(4)	(5)	(6a)	(6b)	(6c)	(7)	(8)	(9)																																																				
2	திருவாரூர்	1006482	18	55915.67	2	<table border="1"> <tr> <td>52. புதுக்குடி</td> <td rowspan="2">16</td> <td>2979</td> </tr> <tr> <td>சிமிழி</td> <td>2464</td> </tr> <tr> <td colspan="2">கூடுதல்</td> <td>5443</td> </tr> <tr> <td>நெடுஞ்சேரி</td> <td rowspan="3">17</td> <td>1264</td> </tr> <tr> <td>பெரும்பண்ணையூர்</td> <td>2770</td> </tr> <tr> <td>நெய்குப்பை</td> <td>1171</td> </tr> <tr> <td colspan="2">கூடுதல்</td> <td>5205</td> </tr> <tr> <td>மேலவிடயல்</td> <td rowspan="3">10</td> <td>3290</td> </tr> <tr> <td>கீழவிடயல்</td> <td>1958</td> </tr> <tr> <td>கண்டியூர்</td> <td>1320</td> </tr> <tr> <td colspan="2">கூடுதல்</td> <td>6568</td> </tr> <tr> <td>மாத்துார்</td> <td rowspan="3">11</td> <td>1214</td> </tr> <tr> <td>சித்தன்வாழூர்</td> <td>1789</td> </tr> <tr> <td>தொழுவூர்</td> <td>1319</td> </tr> <tr> <td colspan="2">கூடுதல்</td> <td>4322</td> </tr> <tr> <td></td> <td></td> <td></td> </tr> <tr> <td>பூனாயிருப்பு</td> <td>12</td> <td>1265</td> </tr> <tr> <td colspan="2">கூடுதல்</td> <td>1265</td> </tr> <tr> <td>தென்குவளவேலி</td> <td>13</td> <td>2661</td> </tr> <tr> <td colspan="2">கூடுதல்</td> <td>2661</td> </tr> </table>	52. புதுக்குடி	16	2979	சிமிழி	2464	கூடுதல்		5443	நெடுஞ்சேரி	17	1264	பெரும்பண்ணையூர்	2770	நெய்குப்பை	1171	கூடுதல்		5205	மேலவிடயல்	10	3290	கீழவிடயல்	1958	கண்டியூர்	1320	கூடுதல்		6568	மாத்துார்	11	1214	சித்தன்வாழூர்	1789	தொழுவூர்	1319	கூடுதல்		4322				பூனாயிருப்பு	12	1265	கூடுதல்		1265	தென்குவளவேலி	13	2661	கூடுதல்		2661	5568	9.96	
52. புதுக்குடி	16	2979																																																												
சிமிழி		2464																																																												
கூடுதல்		5443																																																												
நெடுஞ்சேரி	17	1264																																																												
பெரும்பண்ணையூர்		2770																																																												
நெய்குப்பை		1171																																																												
கூடுதல்		5205																																																												
மேலவிடயல்	10	3290																																																												
கீழவிடயல்		1958																																																												
கண்டியூர்		1320																																																												
கூடுதல்		6568																																																												
மாத்துார்	11	1214																																																												
சித்தன்வாழூர்		1789																																																												
தொழுவூர்		1319																																																												
கூடுதல்		4322																																																												
பூனாயிருப்பு	12	1265																																																												
கூடுதல்		1265																																																												
தென்குவளவேலி	13	2661																																																												
கூடுதல்		2661																																																												

வ.எண்	மாவட்ட ஊராட்சி	2011 - கணக்கெடுப்பு படி மக்கள் தொகை	நிர்ணயிக்கப்பட்ட மொத்த வார்டுகளின் (DPW) எண்ணிக்கை	ஒரு வார்டின் (DPW) சராசரி மக்கள் தொகை கலம் (3) / கலம் (4)	உத்தேசிக்கப்பட்டள்ள வார்டு (DPW) (6)			உத்தேசிக்கப்பட்ட வார்டின் (DPW) மக்கள் தொகை	உத்தேசிக்கப்பட்ட வார்டின் (DPW) மக்கள் தொகைக்கும் சராசரி வார்டின் (DPW) மக்கள் தொகைக்கும் உள்ள வித்தியாசம் கலம் (6c) - கலம் (5)	உத்தேசிக்கப்பட்ட வார்டின் (DPW) மக்கள் தொகைக்கும் சராசரி வார்டின் (DPW) மக்கள் தொகைக்கும் உள்ள வித்தியாசத்தின் விழுக்காடு கலம் (7) X 100 / கலம்(5)	குறிப்பு
					உத்தேசிக்கப்பட்டள்ள வார்டு எண்	வார்டில் (DPW) உள்ள ஊராட்சி ஒன்றிய வார்டு(கள்) பெயர் / எண்ணிக்கை	உத்தேசிக்கப்பட்டள்ள வார்டின் (DPW) மக்கள் தொகை				
(1)	(2)	(3)	(4)	(5)	(6a)	(6b)	(6c)	(7)	(8)	(9)	
2	திருவாரூர்	1006482	18	55915.67	2	நார்த்தாங்குடி	14	1207	5568	9.96	
						பாப்பாக்குடி		1648			
						கூடுதல்		2855			
						கொட்டையூர்	15	2390			
						சாரநத்தம்		1838			
						அரவூர்		2333			
						மாணிக்கமங்கலம்		1515			
						கூடுதல்		8076			
					கூடுதல்	61484					


 Secretary,
 District Panchayat,
 Tiruvarur

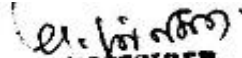
இணைப்பு-1 (இ) (திருத்தியது)
(மாவட்ட ஊராட்சி வார்டு) (வார்டு நிலப்பகுதி (Territorial Wards))
வார்டு மறுவரையறை (Delimitation) செய்வதற்கான வரைவு கருத்துருவிற்கான அடிப்படை விவரங்கள்

மாவட்டத்தின் பெயர் : திருவாரூர்

(1)	(2)	(3)	(4)	(5)	உத்தேசிக்கப்பட்டுள்ள வார்டு (DPW) (6)			(7)	(8)	(9)																																									
					(6a)	(6b)	(6c)																																												
வ.எண்	மாவட்ட ஊராட்சி	2011 - கணக்கெடுப்பு படி மக்கள் தொகை	நிர்ணயிக்கப்பட்ட மொத்த வார்டுகளின் (DPW) எண்ணிக்கை	ஒரு வார்டின் (DPW) சராசரி மக்கள் தொகை கலம் (3) / கலம் (4)	உத்தேசிக்கப்பட்டுள்ள வார்டு (DPW) எண்	வார்டில் (DPW) உள்ள ஊராட்சி ஒன்றிய வார்டு(கள்) பெயர் / எண்ணிக்கை	உத்தேசிக்கப்பட்டுள்ள வார்டின் (DPW) மக்கள் தொகை	உத்தேசிக்கப்பட்ட வார்டின் (DPW) மக்கள் தொகைக்கும் சராசரி வார்டின் (DPW) மக்கள் தொகைக்கும் உள்ள வித்தியாசம் கலம் (6c) - கலம் (5)	உத்தேசிக்கப்பட்ட வார்டின் (DPW) மக்கள் தொகைக்கும் சராசரி வார்டின் (DPW) மக்கள் தொகைக்கும் உள்ள வித்தியாசத்தின் விழுக்காடு கலம் (7) X 100 / கலம்(5)	குறிப்பு																																									
3	திருவாரூர்	1006482	18	55915.67	3	<table border="1" style="width: 100%; border-collapse: collapse;"> <tr> <td>வயலூர்</td> <td rowspan="2" style="text-align: center;">1</td> <td>3360</td> </tr> <tr> <td>அன்னியூர்</td> <td>2260</td> </tr> <tr> <td colspan="2" style="text-align: center;">கூடுதல்</td> <td>5620</td> </tr> <tr> <td>செருகுடி</td> <td rowspan="4" style="text-align: center;">2</td> <td>1096</td> </tr> <tr> <td>திருப்பாம்புரம்</td> <td>1554</td> </tr> <tr> <td>சுரைக்காயூர்</td> <td>1857</td> </tr> <tr> <td>வடுகக்குடி</td> <td>1544</td> </tr> <tr> <td colspan="2" style="text-align: center;">கூடுதல்</td> <td>6051</td> </tr> <tr> <td>ஆலத்தூர்</td> <td rowspan="4" style="text-align: center;">3</td> <td>1880</td> </tr> <tr> <td>கடகக்குடி</td> <td>996</td> </tr> <tr> <td>அய்யம்பேட்டை</td> <td>1555</td> </tr> <tr> <td>கிள்ளியூர்</td> <td>1008</td> </tr> <tr> <td colspan="2" style="text-align: center;">கூடுதல்</td> <td>5439</td> </tr> <tr> <td>மருதுவாஞ்சேரி</td> <td rowspan="4" style="text-align: center;">4</td> <td>1717</td> </tr> <tr> <td>கூத்தனூர்</td> <td>2871</td> </tr> <tr> <td>நெம்மேலி</td> <td>1715</td> </tr> <tr> <td colspan="2" style="text-align: center;">கூடுதல்</td> <td>6303</td> </tr> </table>	வயலூர்	1	3360	அன்னியூர்	2260	கூடுதல்		5620	செருகுடி	2	1096	திருப்பாம்புரம்	1554	சுரைக்காயூர்	1857	வடுகக்குடி	1544	கூடுதல்		6051	ஆலத்தூர்	3	1880	கடகக்குடி	996	அய்யம்பேட்டை	1555	கிள்ளியூர்	1008	கூடுதல்		5439	மருதுவாஞ்சேரி	4	1717	கூத்தனூர்	2871	நெம்மேலி	1715	கூடுதல்		6303	5312	9.50	
வயலூர்	1	3360																																																	
அன்னியூர்		2260																																																	
கூடுதல்		5620																																																	
செருகுடி	2	1096																																																	
திருப்பாம்புரம்		1554																																																	
சுரைக்காயூர்		1857																																																	
வடுகக்குடி		1544																																																	
கூடுதல்		6051																																																	
ஆலத்தூர்	3	1880																																																	
கடகக்குடி		996																																																	
அய்யம்பேட்டை		1555																																																	
கிள்ளியூர்		1008																																																	
கூடுதல்		5439																																																	
மருதுவாஞ்சேரி	4	1717																																																	
கூத்தனூர்		2871																																																	
நெம்மேலி		1715																																																	
கூடுதல்		6303																																																	

(1)	(2)	(3)	(4)	(5)	உத்தேசிக்கப்பட்டுள்ள வார்டு (DPW) (6)			(7)	(8)	(9)	
					(6a)	(6b)	(6c)				
3	திருவாரூர்	1006482	18	55915.67	3	சரபொஜிராஜபுரம் விளாகம் கூடுதல் திருவீழிமிழலை பரவாக்கறை சற்குணேஸ்வரபுரம் கூடுதல் கடலங்குடி கூந்தலூர் மருத்துவக்குடி கூடுதல் மணவாளநல்லூர் தேதியூர் கூடுதல் விஷ்ணுபுரம் அதம்பார் கூடுதல் சீதக்கமங்கலம் சேதனிபுரம் விக்கிரபாண்டியம் கூடுதல்	5 6 7 8 9 10	3960 1137 5097 3166 1470 1391 6027 1406 2554 1526 5486 4286 2247 6533 3214 3496 6710 2860 964 2136 5960	5312	9.50	குறிப்பு

வ.எண்	மாவட்ட ஊராட்சி	2011 - கணக்கெடுப்பு படி மக்கள் தொகை	நிர்ணயிக்கப்பட்ட மொத்த வார்டுகளின் (DPW) எண்ணிக்கை	ஒரு வார்டின் (DPW) சராசரி மக்கள் தொகை கலம் (3) / கலம் (4)	உத்தேசிக்கப்பட்டுள்ள வார்டு (DPW) (6)			உத்தேசிக்கப்பட்ட வார்டின் (DPW) மக்கள் தொகைக்கும் சராசரி வார்டின் (DPW) மக்கள் தொகைக்கும் உள்ள வித்தியாசம் கலம் (6c) - கலம் (5)	உத்தேசிக்கப்பட்ட வார்டின் (DPW) மக்கள் தொகைக்கும் சராசரி வார்டின் (DPW) மக்கள் தொகைக்கும் உள்ள வித்தியாசத்தின் விழுக்காடு கலம் (7) X 100 / கலம்(5)	குறிப்பு	
					உத்தேசிக்கப்பட்டுள்ள (DPW) வார்டு எண்	வார்டில் (DPW) உள்ள ஊராட்சி ஒன்றிய வார்டு(கள்) பெயர் / எண்ணிக்கை	உத்தேசிக்கப்பட்டுள்ள வார்டின் (DPW) மக்கள் தொகை				
(1)	(2)	(3)	(4)	(5)	(6a)	(6b)	(6c)	(7)	(8)	(9)	
3	திருவாரூர்	1006482	18	55915.67	3	திருவிடச்சேரி	13	2002	5312.00	9.50	
						கூடுதல்		2002			
						கூடுதல்		61228			

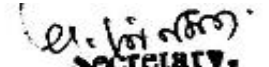

Secretary,
District Panchayat,
Virevarur

இணைப்பு-1 (இ) (திருத்தியது)
(மாவட்ட ஊராட்சி வார்டு) (வார்டு நிலப்பகுதி (Territorial Wards))
வார்டு மறுவரையறை (Delimitation) செய்வதற்கான வரைவு கருத்துருவிற்கான அடிப்படை விவரங்கள்

மாவட்டத்தின் பெயர் : திருவாரூர்

(1)	(2)	(3)	(4)	(5)	உத்தேசிக்கப்பட்டுள்ள வார்டு (DPW) (6)			(7)	(8)	(9)																																											
					(6a)	(6b)	(6c)																																														
4	திருவாரூர்	1006482	18	55915.67	4	<table border="1"> <tr> <td>பில்லூர்</td> <td>1</td> <td>5532</td> </tr> <tr> <td>கூடுதல்</td> <td></td> <td>5532</td> </tr> <tr> <td>அன்னதானபுரம்</td> <td rowspan="2">2</td> <td>3052</td> </tr> <tr> <td>கீரனூர்</td> <td>2514</td> </tr> <tr> <td>கூடுதல்</td> <td></td> <td>5566</td> </tr> <tr> <td>பாவட்டகுடி</td> <td rowspan="3">3</td> <td>1736</td> </tr> <tr> <td>சிறுபுலியூர்</td> <td>2326</td> </tr> <tr> <td>காளியாகுடி வார்டு எண்.1,2,5,6,7,8</td> <td>2066</td> </tr> <tr> <td>கூடுதல்</td> <td></td> <td>6128</td> </tr> <tr> <td>கடகம்</td> <td rowspan="4">4</td> <td>840</td> </tr> <tr> <td>திருக்கொட்டாரம்</td> <td>1381</td> </tr> <tr> <td>வேலங்குடி</td> <td>2611</td> </tr> <tr> <td>காளியாகுடி வார்டு எண்.3,4,9</td> <td>1062</td> </tr> <tr> <td>கூடுதல்</td> <td></td> <td>5894</td> </tr> <tr> <td>தலையூர்</td> <td rowspan="3">5</td> <td>2561</td> </tr> <tr> <td>கடுவங்குடி</td> <td>3255</td> </tr> <tr> <td>கூடுதல்</td> <td></td> <td>5816</td> </tr> </table>	பில்லூர்	1	5532	கூடுதல்		5532	அன்னதானபுரம்	2	3052	கீரனூர்	2514	கூடுதல்		5566	பாவட்டகுடி	3	1736	சிறுபுலியூர்	2326	காளியாகுடி வார்டு எண்.1,2,5,6,7,8	2066	கூடுதல்		6128	கடகம்	4	840	திருக்கொட்டாரம்	1381	வேலங்குடி	2611	காளியாகுடி வார்டு எண்.3,4,9	1062	கூடுதல்		5894	தலையூர்	5	2561	கடுவங்குடி	3255	கூடுதல்		5816	-4515	-8.07	-
பில்லூர்	1	5532																																																			
கூடுதல்		5532																																																			
அன்னதானபுரம்	2	3052																																																			
கீரனூர்		2514																																																			
கூடுதல்		5566																																																			
பாவட்டகுடி	3	1736																																																			
சிறுபுலியூர்		2326																																																			
காளியாகுடி வார்டு எண்.1,2,5,6,7,8		2066																																																			
கூடுதல்		6128																																																			
கடகம்	4	840																																																			
திருக்கொட்டாரம்		1381																																																			
வேலங்குடி		2611																																																			
காளியாகுடி வார்டு எண்.3,4,9		1062																																																			
கூடுதல்		5894																																																			
தலையூர்	5	2561																																																			
கடுவங்குடி		3255																																																			
கூடுதல்			5816																																																		

(1)	(2)	(3)	(4)	(5)	உத்தேசிக்கப்பட்ட உள்ள வார்டு (DPW) (6)			(7)	(8)	(9)	
					(6a)	(6b)	(6c)				
4	திருவாரூர்	1006482	18	55915.67	4	திருமயச்சூர்	6	2917	-4515	-8.07	
						போழக்குடி		1709			
						கூடுதல்		4626			
						கொட்டூர்	7	1298			
						குருங்குளம்		1853			
						கொல்லாபுரம்		3241			
						கூடுதல்		6392			
						மேனாங்குடி	8	2641			
						உபயவேதாந்தபுரம்		2324			
						கூடுதல்		4965			
						பண்டாரவாடை	9	1212			
						கூடுதல்		1212			
						அகரதிருமாளம்	10	5270			
						கூடுதல்		5270			
ஆக கூடுதல்						51401					

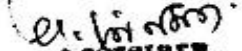

 Secretary,
 District Panchayat,
 Tiruvarur

இணைப்பு-1 (இ) (திருத்தியது)
(மாவட்ட ஊராட்சி வார்டு) (வார்டு நிலப்பகுதி (Territorial Wards))
வார்டு மறுவரையறை (Delimitation) செய்வதற்கான வரைவு கருத்துருவிற்கான அடிப்படை விவரங்கள்

மாவட்டத்தின் பெயர் : **திருவாரூர்**

(1)	(2)	(3)	(4)	(5)	உத்தேசிக்கப்பட்டுள்ள வார்டு (DPW) (6)			(7)	(8)	(9)																																																
					(6a)	(6b)	(6c)																																																			
5	திருவாரூர்	1006482	18	55915.67	5	<table border="1"> <tr> <td>ரெட்டகுடி ஊராட்சி வார்டு எண்.1,2</td> <td>8</td> <td>487</td> </tr> <tr> <td>கூடுதல்</td> <td></td> <td>487</td> </tr> <tr> <td>செம்பியநல்லூர்</td> <td rowspan="2">9</td> <td>1051</td> </tr> <tr> <td>கோயில்திருமாளம்</td> <td>2745</td> </tr> <tr> <td>ரெட்டகுடி ஊராட்சி வார்டு எண்.3,4,5,6</td> <td></td> <td>700</td> </tr> <tr> <td>கூடுதல்</td> <td></td> <td>4496</td> </tr> <tr> <td>மகாராஜபுரம்</td> <td>6</td> <td>1363</td> </tr> <tr> <td>கூடுதல்</td> <td></td> <td>1363</td> </tr> <tr> <td>கொத்தவாசல்</td> <td rowspan="3">11</td> <td>1479</td> </tr> <tr> <td>ஆலங்குடி</td> <td>2014</td> </tr> <tr> <td>செருவளூர்</td> <td>1703</td> </tr> <tr> <td>கூடுதல்</td> <td></td> <td>5196</td> </tr> <tr> <td>முடிகொண்டான்</td> <td rowspan="2">12</td> <td>3733</td> </tr> <tr> <td>திருக்கண்டஸ்வரம்</td> <td>2008</td> </tr> <tr> <td>கூடுதல்</td> <td></td> <td>5741</td> </tr> <tr> <td>அச்சுதமங்கலம்</td> <td rowspan="2">13</td> <td>3144</td> </tr> <tr> <td>வடகுடி</td> <td>1725</td> </tr> <tr> <td>கூடுதல்</td> <td></td> <td>4869</td> </tr> </table>	ரெட்டகுடி ஊராட்சி வார்டு எண்.1,2	8	487	கூடுதல்		487	செம்பியநல்லூர்	9	1051	கோயில்திருமாளம்	2745	ரெட்டகுடி ஊராட்சி வார்டு எண்.3,4,5,6		700	கூடுதல்		4496	மகாராஜபுரம்	6	1363	கூடுதல்		1363	கொத்தவாசல்	11	1479	ஆலங்குடி	2014	செருவளூர்	1703	கூடுதல்		5196	முடிகொண்டான்	12	3733	திருக்கண்டஸ்வரம்	2008	கூடுதல்		5741	அச்சுதமங்கலம்	13	3144	வடகுடி	1725	கூடுதல்		4869	-6318	-11.30	
ரெட்டகுடி ஊராட்சி வார்டு எண்.1,2	8	487																																																								
கூடுதல்		487																																																								
செம்பியநல்லூர்	9	1051																																																								
கோயில்திருமாளம்		2745																																																								
ரெட்டகுடி ஊராட்சி வார்டு எண்.3,4,5,6		700																																																								
கூடுதல்		4496																																																								
மகாராஜபுரம்	6	1363																																																								
கூடுதல்		1363																																																								
கொத்தவாசல்	11	1479																																																								
ஆலங்குடி		2014																																																								
செருவளூர்		1703																																																								
கூடுதல்		5196																																																								
முடிகொண்டான்	12	3733																																																								
திருக்கண்டஸ்வரம்		2008																																																								
கூடுதல்		5741																																																								
அச்சுதமங்கலம்	13	3144																																																								
வடகுடி		1725																																																								
கூடுதல்		4869																																																								

வ.எண்	மாவட்ட ஊராட்சி	2011 – கணக்கெடுப்பு படி மக்கள் தொகை	நிர்ணயிக்கப்பட்ட மொத்த வார்டுகளின் (DPW) எண்ணிக்கை	ஒரு வார்டின் (DPW) சராசரி மக்கள் தொகை கலம் (3) / கலம் (4)	உத்தேசிக்கப்பட்டுள்ள வார்டு (DPW) (6)			உத்தேசிக்கப்பட்ட வார்டின் (DPW) மக்கள் தொகை	உத்தேசிக்கப்பட்ட வார்டின் (DPW) மக்கள் தொகைக்கும் சராசரி வார்டின் (DPW) மக்கள் தொகைக்கும் உள்ள வித்தியாசம் கலம் (6c) – கலம் (5)	உத்தேசிக்கப்பட்ட வார்டின் (DPW) மக்கள் தொகைக்கும் சராசரி வார்டின் (DPW) மக்கள் தொகைக்கும் உள்ள வித்தியாசத்தின் விழுக்காடு கலம் (7) X 100 / கலம்(5)	குறிப்பு																																																												
					உத்தேசிக்கப்பட்டுள்ள (DPW) வார்டு எண்	வார்டில் (DPW) உள்ள ஊராட்சி ஒன்றிய வார்டு(கள்) பெயர் / எண்ணிக்கை	உத்தேசிக்கப்பட்டுள்ள வார்டின் (DPW) மக்கள் தொகை																																																																
(1)	(2)	(3)	(4)	(5)	(6a)	(6b)	(6c)	(7)	(8)	(9)																																																													
5	திருவாரூர்	1006482	18	55915.67	5	<table border="1"> <tr> <td>வாழ்க்கை</td> <td rowspan="2">14</td> <td>3035</td> </tr> <tr> <td>சேங்கனூர்</td> <td>2296</td> </tr> <tr> <td colspan="2">கூடுதல்</td> <td>5331</td> </tr> <tr> <td>திருவாஞ்சியம்</td> <td rowspan="3">15</td> <td>2518</td> </tr> <tr> <td>கீழ்க்குடி</td> <td>1213</td> </tr> <tr> <td>பருத்தியூர்</td> <td>1198</td> </tr> <tr> <td colspan="2">கூடுதல்</td> <td>4929</td> </tr> <tr> <td>வீதிவிடங்கள்</td> <td rowspan="5">16</td> <td>1646</td> </tr> <tr> <td>சலிப்பேரி</td> <td>1805</td> </tr> <tr> <td>தட்டாத்திழுவை</td> <td>739</td> </tr> <tr> <td>நாடாகுடி</td> <td>466</td> </tr> <tr> <td>மூலங்குடி</td> <td>988</td> </tr> <tr> <td colspan="2">கூடுதல்</td> <td>5644</td> </tr> <tr> <td>ஆனைக்குப்பம்</td> <td rowspan="2">17</td> <td>4120</td> </tr> <tr> <td>குவளைக்கால்</td> <td>1344</td> </tr> <tr> <td colspan="2">கூடுதல்</td> <td>5464</td> </tr> <tr> <td>பனங்குடி</td> <td rowspan="5">18</td> <td>1897</td> </tr> <tr> <td>மகிழஞ்சேரி</td> <td>927</td> </tr> <tr> <td>மூங்கில்குடி</td> <td>1311</td> </tr> <tr> <td>விசலூர்</td> <td>1076</td> </tr> <tr> <td>சொரக்குடி</td> <td>867</td> </tr> <tr> <td colspan="2">கூடுதல்</td> <td>6078</td> </tr> <tr> <td colspan="7">ஆக கூடுதல்</td> <td>49598</td> <td>-6318</td> <td>-11.30</td> <td></td> </tr> </table>	வாழ்க்கை	14	3035	சேங்கனூர்	2296	கூடுதல்		5331	திருவாஞ்சியம்	15	2518	கீழ்க்குடி	1213	பருத்தியூர்	1198	கூடுதல்		4929	வீதிவிடங்கள்	16	1646	சலிப்பேரி	1805	தட்டாத்திழுவை	739	நாடாகுடி	466	மூலங்குடி	988	கூடுதல்		5644	ஆனைக்குப்பம்	17	4120	குவளைக்கால்	1344	கூடுதல்		5464	பனங்குடி	18	1897	மகிழஞ்சேரி	927	மூங்கில்குடி	1311	விசலூர்	1076	சொரக்குடி	867	கூடுதல்		6078	ஆக கூடுதல்							49598	-6318	-11.30	
வாழ்க்கை	14	3035																																																																					
சேங்கனூர்		2296																																																																					
கூடுதல்		5331																																																																					
திருவாஞ்சியம்	15	2518																																																																					
கீழ்க்குடி		1213																																																																					
பருத்தியூர்		1198																																																																					
கூடுதல்		4929																																																																					
வீதிவிடங்கள்	16	1646																																																																					
சலிப்பேரி		1805																																																																					
தட்டாத்திழுவை		739																																																																					
நாடாகுடி		466																																																																					
மூலங்குடி		988																																																																					
கூடுதல்		5644																																																																					
ஆனைக்குப்பம்	17	4120																																																																					
குவளைக்கால்		1344																																																																					
கூடுதல்		5464																																																																					
பனங்குடி	18	1897																																																																					
மகிழஞ்சேரி		927																																																																					
மூங்கில்குடி		1311																																																																					
விசலூர்		1076																																																																					
சொரக்குடி		867																																																																					
கூடுதல்		6078																																																																					
ஆக கூடுதல்							49598	-6318	-11.30																																																														

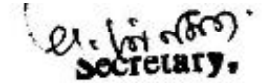

 Secretary,
 District Panchayat,
 Tiruvarur

இணைப்பு-1 (இ) (திருத்தியது)
(மாவட்ட ஊராட்சி வார்டு) (வார்டு நிலப்பகுதி (Territorial Wards))
வார்டு மறுவரையறை (Delimitation) செய்வதற்கான வரைவு கருத்துருவிற்கான அடிப்படை விவரங்கள்

மாவட்டத்தின் பெயர் : **திருவாரூர்**

(1)	(2)	(3)	(4)	(5)	உத்தேசிக்கப்பட்டுள்ள வார்டு (DPW) (6)			(7)	(8)	(9)																																																							
					(6a)	(6b)	(6c)																																																										
வ.எண்	மாவட்ட ஊராட்சி	2011 - கணக்கெடுப்பு படி மக்கள் தொகை	நிர்ணயிக்கப்பட்ட மொத்த வார்டுகளின் (DPW) எண்ணிக்கை	ஒரு வார்டின் (DPW) சராசரி மக்கள் தொகை கலம் (3) / கலம் (4)	உத்தேசிக்கப்பட்டுள்ள வார்டு (DPW) வார்டு எண்	வார்டில் (DPW) உள்ள ஊராட்சி ஒன்றிய வார்டு(கள்) பெயர் / எண்ணிக்கை	உத்தேசிக்கப்பட்டுள்ள வார்டின் (DPW) மக்கள் தொகை	உத்தேசிக்கப்பட்ட வார்டின் (DPW) மக்கள் தொகைக்கும் சராசரி வார்டின் (DPW) மக்கள் தொகைக்கும் உள்ள வித்தியாசம் கலம் (6c) - கலம் (5)	உத்தேசிக்கப்பட்ட வார்டின் (DPW) மக்கள் தொகைக்கும் சராசரி வார்டின் (DPW) மக்கள் தொகைக்கும் உள்ள வித்தியாசத்தின் விழுக்காடு கலம் (7) X 100 / கலம்(5)	குறிப்பு																																																							
6	திருவாரூர்	1006482	18	55915.67	6	<table border="1"> <tr><td>இலையூர்</td><td rowspan="3">1</td><td>2071</td></tr> <tr><td>திருக்களம்பூர்</td><td>1382</td></tr> <tr><td>உத்திரங்குடி</td><td>2309</td></tr> <tr><td>கூடுதல்</td><td></td><td>5762</td></tr> <tr><td>கரையாப்பாலையூர்</td><td rowspan="3">2</td><td>2033</td></tr> <tr><td>நெய்குப்பை</td><td>954</td></tr> <tr><td>செல்லூர்</td><td>1888</td></tr> <tr><td>கூடுதல்</td><td></td><td>4875</td></tr> <tr><td>காப்பணாமங்கலம்</td><td rowspan="3">3</td><td>1840</td></tr> <tr><td>எண்கள்</td><td>2909</td></tr> <tr><td>அரசவனங்காடு</td><td>1588</td></tr> <tr><td>கூடுதல்</td><td></td><td>6337</td></tr> <tr><td>செம்மங்குடி</td><td rowspan="3">4</td><td>2777</td></tr> <tr><td>கீரங்குடி</td><td>1526</td></tr> <tr><td>நாகக்குடி</td><td>1140</td></tr> <tr><td>கூடுதல்</td><td></td><td>5443</td></tr> <tr><td>மணக்கால்</td><td rowspan="2">5</td><td>3546</td></tr> <tr><td>வடகண்டம்</td><td>2779</td></tr> <tr><td>கூடுதல்</td><td></td><td>6325</td></tr> <tr><td>காட்டுர்</td><td rowspan="2">6</td><td>3203</td></tr> <tr><td>திருக்கண்ணமங்கை</td><td>1919</td></tr> <tr><td>கூடுதல்</td><td></td><td>5122</td></tr> </table>	இலையூர்	1	2071	திருக்களம்பூர்	1382	உத்திரங்குடி	2309	கூடுதல்		5762	கரையாப்பாலையூர்	2	2033	நெய்குப்பை	954	செல்லூர்	1888	கூடுதல்		4875	காப்பணாமங்கலம்	3	1840	எண்கள்	2909	அரசவனங்காடு	1588	கூடுதல்		6337	செம்மங்குடி	4	2777	கீரங்குடி	1526	நாகக்குடி	1140	கூடுதல்		5443	மணக்கால்	5	3546	வடகண்டம்	2779	கூடுதல்		6325	காட்டுர்	6	3203	திருக்கண்ணமங்கை	1919	கூடுதல்		5122	-4185	-7.48	
இலையூர்	1	2071																																																															
திருக்களம்பூர்		1382																																																															
உத்திரங்குடி		2309																																																															
கூடுதல்		5762																																																															
கரையாப்பாலையூர்	2	2033																																																															
நெய்குப்பை		954																																																															
செல்லூர்		1888																																																															
கூடுதல்		4875																																																															
காப்பணாமங்கலம்	3	1840																																																															
எண்கள்		2909																																																															
அரசவனங்காடு		1588																																																															
கூடுதல்		6337																																																															
செம்மங்குடி	4	2777																																																															
கீரங்குடி		1526																																																															
நாகக்குடி		1140																																																															
கூடுதல்		5443																																																															
மணக்கால்	5	3546																																																															
வடகண்டம்		2779																																																															
கூடுதல்		6325																																																															
காட்டுர்	6	3203																																																															
திருக்கண்ணமங்கை		1919																																																															
கூடுதல்		5122																																																															

வ.எண்	மாவட்ட ஊராட்சி	2011 - கணக்கெடுப்பு படி மக்கள் தொகை	நிர்ணயிக்கப்பட்ட மொத்த வார்டுகளின் (DPW) எண்ணிக்கை	ஒரு வார்டின் (DPW) சராசரி மக்கள் தொகை கலம் (3) / கலம் (4)	உத்தேசிக்கப்பட்ட உள்ள வார்டு (DPW) (6)			உத்தேசிக்கப்பட்ட வார்டின் (DPW) மக்கள் தொகைக்கும் சராசரி வார்டின் (DPW) மக்கள் தொகைக்கும் உள்ள வித்தியாசம் கலம் (6c) - கலம் (5)	உத்தேசிக்கப்பட்ட வார்டின் (DPW) மக்கள் தொகைக்கும் சராசரி வார்டின் (DPW) மக்கள் தொகைக்கும் உள்ள வித்தியாசத்தின் விழுக்காடு கலம் (7) X 100 / கலம்(5)	குறிப்பு	
					உத்தேசிக்கப்பட்ட உள்ள வார்டு (DPW) வார்டு எண்	வார்டில் (DPW) உள்ள ஊராட்சி ஒன்றிய வார்டு(கள்) பெயர் / எண்ணிக்கை	உத்தேசிக்கப்பட்ட உள்ள வார்டின் (DPW) மக்கள் தொகை				
(1)	(2)	(3)	(4)	(5)	(6a)	(6b)	(6c)	(7)	(8)	(9)	
6	திருவாரூர்	1006482	18	55915.67	6	பத்தூர்	9	2160	-4185	-7.48	
						அபிவிருத்திஸ்வரம்		2188			
						கூடுதல்		4348			
						கழகக்குடி	10	1832			
						கூடுதல்		1832			
						பெரும்புகளூர்	12	2566			
						வண்டாம்பாளையம்		2142			
						அகரத்திரநல்லூர்		1619			
						கூடுதல்		6327			
						இலவங்கார்குடி	13	5360			
கூடுதல்	5360										
கூடுதல்		51731									

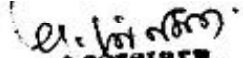

 Secretary,
 District Panchayat,
 Tiruvavur.

இணைப்பு-1 (இ) (திருத்தியது)
(மாவட்ட ஊராட்சி வார்டு) (வார்டு நிலப்பகுதி (Territorial Wards))
வார்டு மறுவரையறை (Delimitation) செய்வதற்கான வரைவு கருத்துருவிற்கான அடிப்படை விவரங்கள்

மாவட்டத்தின் பெயர் : திருவாரூர்

(1)	(2)	(3)	(4)	(5)	உத்தேசிக்கப்பட்டதுள்ள வார்டு (DPW) (6)			(7)	(8)	(9)																																																					
					(6a)	(6b)	(6c)																																																								
7	திருவாரூர்	1006482	18	55915.67	7	<table border="1"> <tr> <td>அம்மையப்பன்</td> <td>6,7</td> <td>7119</td> </tr> <tr> <td>கூடுதல்</td> <td></td> <td>7119</td> </tr> <tr> <td>காவனூர்</td> <td rowspan="2">8</td> <td>2237</td> </tr> <tr> <td>ஆய்குடி</td> <td>3307</td> </tr> <tr> <td>கூடுதல்</td> <td></td> <td>5544</td> </tr> <tr> <td>ஊர்குடி</td> <td>9</td> <td>961</td> </tr> <tr> <td>கூடுதல்</td> <td></td> <td>961</td> </tr> <tr> <td>களத்தூர்</td> <td rowspan="2">10</td> <td>3313</td> </tr> <tr> <td>விஸ்வநாதபுரம்</td> <td>1151</td> </tr> <tr> <td>கூடுதல்</td> <td></td> <td>4464</td> </tr> <tr> <td>அத்திச்சோழமங்கலம்</td> <td rowspan="3">11</td> <td>1010</td> </tr> <tr> <td>பெருமாளகரம்</td> <td>3034</td> </tr> <tr> <td>மேலத்திருமதிக்குன்னம்</td> <td>1472</td> </tr> <tr> <td>கூடுதல்</td> <td></td> <td>5516</td> </tr> <tr> <td>திருவிடவாசல்</td> <td rowspan="2">14</td> <td>3303</td> </tr> <tr> <td>முசிரியம்</td> <td>3080</td> </tr> <tr> <td>கூடுதல்</td> <td></td> <td>6383</td> </tr> <tr> <td>அத்திக்கடை</td> <td rowspan="2">15</td> <td>3848</td> </tr> <tr> <td>விடயபுரம்</td> <td>1297</td> </tr> <tr> <td>கூடுதல்</td> <td></td> <td>5145</td> </tr> </table>	அம்மையப்பன்	6,7	7119	கூடுதல்		7119	காவனூர்	8	2237	ஆய்குடி	3307	கூடுதல்		5544	ஊர்குடி	9	961	கூடுதல்		961	களத்தூர்	10	3313	விஸ்வநாதபுரம்	1151	கூடுதல்		4464	அத்திச்சோழமங்கலம்	11	1010	பெருமாளகரம்	3034	மேலத்திருமதிக்குன்னம்	1472	கூடுதல்		5516	திருவிடவாசல்	14	3303	முசிரியம்	3080	கூடுதல்		6383	அத்திக்கடை	15	3848	விடயபுரம்	1297	கூடுதல்		5145	-4346	-7.77	
அம்மையப்பன்	6,7	7119																																																													
கூடுதல்		7119																																																													
காவனூர்	8	2237																																																													
ஆய்குடி		3307																																																													
கூடுதல்		5544																																																													
ஊர்குடி	9	961																																																													
கூடுதல்		961																																																													
களத்தூர்	10	3313																																																													
விஸ்வநாதபுரம்		1151																																																													
கூடுதல்		4464																																																													
அத்திச்சோழமங்கலம்	11	1010																																																													
பெருமாளகரம்		3034																																																													
மேலத்திருமதிக்குன்னம்		1472																																																													
கூடுதல்		5516																																																													
திருவிடவாசல்	14	3303																																																													
முசிரியம்		3080																																																													
கூடுதல்		6383																																																													
அத்திக்கடை	15	3848																																																													
விடயபுரம்		1297																																																													
கூடுதல்		5145																																																													

வ.எண்	மாவட்ட ஊராட்சி	2011 - கணக்கெடுப்பு படி மக்கள் தொகை	நிர்ணயிக்கப்பட்ட மொத்த வார்டுகளின் (DPW) எண்ணிக்கை	ஒரு வார்டின் (DPW) சராசரி மக்கள் தொகை கலம் (3) / கலம் (4)	உத்தேசிக்கப்பட்டுள்ள வார்டு (DPW) (6)			உத்தேசிக்கப்பட்ட வார்டின் (DPW) மக்கள் தொகைக்கும் சராசரி வார்டின் (DPW) மக்கள் தொகைக்கும் உள்ள வித்தியாசம் கலம் (6c) - கலம் (5)	உத்தேசிக்கப்பட்ட வார்டின் (DPW) மக்கள் தொகைக்கும் சராசரி வார்டின் (DPW) மக்கள் தொகைக்கும் உள்ள வித்தியாசத்தின் விழுக்காடு கலம் (7) X 100 / கலம்(5)	குறிப்பு																														
					உத்தேசிக்கப்பட்டுள்ள (DPW) வார்டு எண்	வார்டில் (DPW) உள்ள ஊராட்சி ஒன்றிய வார்டு(கள்) பெயர் / எண்ணிக்கை	உத்தேசிக்கப்பட்டுள்ள வார்டின் (DPW) மக்கள் தொகை																																	
(1)	(2)	(3)	(4)	(5)	(6a)	(6b)	(6c)	(7)	(8)	(9)																														
7	திருவாரூர்	1006482	18	55915.67	7	<table border="1"> <tr> <td>கண்கொடுத்தவணிதம்</td> <td rowspan="3">16</td> <td>1554</td> </tr> <tr> <td>மேலராதாநல்லூர்</td> <td>2107</td> </tr> <tr> <td>பருத்தியூர்</td> <td>1228</td> </tr> <tr> <td colspan="2">கூடுதல்</td> <td>4889</td> </tr> <tr> <td>பெருந்தரக்குடி</td> <td>17</td> <td>5757</td> </tr> <tr> <td colspan="2">கூடுதல்</td> <td>5757</td> </tr> <tr> <td>தியாகராஜபுரம்</td> <td rowspan="4">18</td> <td>1069</td> </tr> <tr> <td>தேவர்கண்டநல்லூர்</td> <td>2166</td> </tr> <tr> <td>கமலாபுரம்</td> <td>1372</td> </tr> <tr> <td>எருக்காட்டுர்</td> <td>1185</td> </tr> <tr> <td colspan="2">கூடுதல்</td> <td>5792</td> </tr> <tr> <td colspan="2">கூடுதல்</td> <td>51570</td> </tr> </table>	கண்கொடுத்தவணிதம்	16	1554	மேலராதாநல்லூர்	2107	பருத்தியூர்	1228	கூடுதல்		4889	பெருந்தரக்குடி	17	5757	கூடுதல்		5757	தியாகராஜபுரம்	18	1069	தேவர்கண்டநல்லூர்	2166	கமலாபுரம்	1372	எருக்காட்டுர்	1185	கூடுதல்		5792	கூடுதல்		51570	-4346	-7.77	
கண்கொடுத்தவணிதம்	16	1554																																						
மேலராதாநல்லூர்		2107																																						
பருத்தியூர்		1228																																						
கூடுதல்		4889																																						
பெருந்தரக்குடி	17	5757																																						
கூடுதல்		5757																																						
தியாகராஜபுரம்	18	1069																																						
தேவர்கண்டநல்லூர்		2166																																						
கமலாபுரம்		1372																																						
எருக்காட்டுர்		1185																																						
கூடுதல்		5792																																						
கூடுதல்		51570																																						


 Secretary,
 District Panchayat,
 Tiruvarur

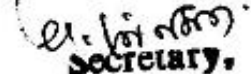
இணைப்பு-1 (இ) (திருத்தியது)
(மாவட்ட ஊராட்சி வார்டு) (வார்டு நிலப்பகுதி (Territorial Wards))
வார்டு மறுவரையறை (Delimitation) செய்வதற்கான வரைவு கருத்துருவிற்கான அடிப்படை விவரங்கள்

மாவட்டத்தின் பெயர் : திருவாரூர்

(1)	(2)	(3)	(4)	(5)	உத்தேசிக்கப்பட்டுள்ள வார்டு (DPW) (6)			(7)	(8)	(9)																																															
					(6a)	(6b)	(6c)																																																		
8	திருவாரூர்	1006482	18	55915.67	8	<table border="1"> <tr> <td>கோவில்வெண்ணி</td> <td rowspan="2">1</td> <td>3744</td> </tr> <tr> <td>நகர்</td> <td>1982</td> </tr> <tr> <td colspan="2">கூடுதல்</td> <td>5726</td> </tr> <tr> <td>ஆதனூர்</td> <td rowspan="3">2</td> <td>3001</td> </tr> <tr> <td>சித்தமல்லிமேல்பாதி</td> <td>2980</td> </tr> <tr> <td>பரப்பணமேடு</td> <td>1578</td> </tr> <tr> <td colspan="2">கூடுதல்</td> <td>7559</td> </tr> <tr> <td>காளாச்சேரி</td> <td>4</td> <td>3500</td> </tr> <tr> <td colspan="2">கூடுதல்</td> <td>3500</td> </tr> <tr> <td>ராயபுரம்</td> <td>5</td> <td>3253</td> </tr> <tr> <td colspan="2">கூடுதல்</td> <td>3253</td> </tr> <tr> <td>பெரம்பூர்</td> <td rowspan="2">6</td> <td>2088</td> </tr> <tr> <td>பூவனூர்</td> <td>2831</td> </tr> <tr> <td colspan="2">கூடுதல்</td> <td>4919</td> </tr> <tr> <td>அனுமந்தபுரம்</td> <td rowspan="3">7</td> <td>2327</td> </tr> <tr> <td>ஒளிமதி</td> <td>2574</td> </tr> <tr> <td>அதங்குடி (வார்டு 1 மற்றும் 3)</td> <td>996</td> </tr> <tr> <td colspan="2">கூடுதல்</td> <td>5897</td> </tr> </table>	கோவில்வெண்ணி	1	3744	நகர்	1982	கூடுதல்		5726	ஆதனூர்	2	3001	சித்தமல்லிமேல்பாதி	2980	பரப்பணமேடு	1578	கூடுதல்		7559	காளாச்சேரி	4	3500	கூடுதல்		3500	ராயபுரம்	5	3253	கூடுதல்		3253	பெரம்பூர்	6	2088	பூவனூர்	2831	கூடுதல்		4919	அனுமந்தபுரம்	7	2327	ஒளிமதி	2574	அதங்குடி (வார்டு 1 மற்றும் 3)	996	கூடுதல்		5897	3812	6.82	
கோவில்வெண்ணி	1	3744																																																							
நகர்		1982																																																							
கூடுதல்		5726																																																							
ஆதனூர்	2	3001																																																							
சித்தமல்லிமேல்பாதி		2980																																																							
பரப்பணமேடு		1578																																																							
கூடுதல்		7559																																																							
காளாச்சேரி	4	3500																																																							
கூடுதல்		3500																																																							
ராயபுரம்	5	3253																																																							
கூடுதல்		3253																																																							
பெரம்பூர்	6	2088																																																							
பூவனூர்		2831																																																							
கூடுதல்		4919																																																							
அனுமந்தபுரம்	7	2327																																																							
ஒளிமதி		2574																																																							
அதங்குடி (வார்டு 1 மற்றும் 3)		996																																																							
கூடுதல்		5897																																																							

(1)	(2)	(3)	(4)	(5)	உத்தேசிக்கப்பட்டுள்ள வார்டு (DPW) (6)			(7)	(8)	(9)
					(6a)	(6b)	(6c)			
8	திருவாரூர்	1006482	18	55915.67	8	அதங்குடி (வார்டு 2,4 மற்றும் 5) ஆய்குடி பொதக்குடி(வார்டு 1 முதல் 4 முடிய) கூடுதல் பொதக்குடி (வார்டு 5 முதல் 12 முடிய) கூடுதல் அதங்குடி (வார்டு 6 முதல் 9 முடிய) அரிச்சுபுரம் சித்தாம்பூர் வெள்ளக்குடி கூடுதல் கீழாளவந்தச்சேரி மேலாளவந்தச்சேரி புதுதேவங்குடி ரிசியூர் கூடுதல்	1308 2442 1957 5707 5711 5711 1843 940 2022 1151 5956 1179 1648 1410 1363 5600	3812	6.82	குறிப்பு

வ.எண்	மாவட்ட ஊராட்சி	2011 - கணக்கெடுப்பு படி மக்கள் தொகை	நிர்ணாயிக்கப்பட்ட மொத்த வார்டுகளின் (DPW) எண்ணிக்கை	ஒரு வார்டின் (DPW) சராசரி மக்கள் தொகை கலம் (3) / கலம் (4)	உத்தேசிக்கப்பட்டள்ள வார்டு (DPW) (6)			உத்தேசிக்கப்பட்ட வார்டின் (DPW) மக்கள் தொகைக்கும் சராசரி வார்டின் (DPW) மக்கள் தொகைக்கும் உள்ள வித்தியாசம் கலம் (6c) - கலம் (5)	உத்தேசிக்கப்பட்ட வார்டின் (DPW) மக்கள் தொகைக்கும் சராசரி வார்டின் (DPW) மக்கள் தொகைக்கும் உள்ள வித்தியாசத்தின் விழுக்காடு கலம் (7) X 100 / கலம்(5)	குறிப்பு												
					உத்தேசிக்கப்பட்டள்ள வார்டு எண் (6a)	வார்டில் (DPW) உள்ள ஊராட்சி ஒன்றிய வார்டு(கள்) பெயர் / எண்ணிக்கை (6b)	உத்தேசிக்கப்பட்டள்ள வார்டின் (DPW) மக்கள் தொகை (6c)															
(1)	(2)	(3)	(4)	(5)	(6a)	(6b)	(6c)	(7)	(8)	(9)												
8	திருவாரூர்	1006482	18	55915.67	8	<table border="1"> <tr> <td>காளாஞ்சிமேடு</td> <td rowspan="3">12</td> <td>1589</td> </tr> <tr> <td>கானூர் அன்னவாசல்</td> <td>2086</td> </tr> <tr> <td>வடகாரவயல்</td> <td>2225</td> </tr> <tr> <td colspan="2">கூடுதல்</td> <td>5900</td> </tr> <tr> <td colspan="2">ஆக கூடுதல்</td> <td>59728</td> </tr> </table>	காளாஞ்சிமேடு	12	1589	கானூர் அன்னவாசல்	2086	வடகாரவயல்	2225	கூடுதல்		5900	ஆக கூடுதல்		59728	3812	6.82	
காளாஞ்சிமேடு	12	1589																				
கானூர் அன்னவாசல்		2086																				
வடகாரவயல்		2225																				
கூடுதல்		5900																				
ஆக கூடுதல்		59728																				


 Secretary,
 District Panchayat,
 Tiruvarur

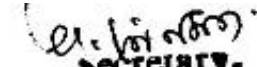
இணைப்பு-1 (இ) (திருத்தியது)
(மாவட்ட ஊராட்சி வார்டு) (வார்டு நிலப்பகுதி (Territorial Wards))

வார்டு மறுவரையறை (Delimitation) செய்வதற்கான வரைவு கருத்துருவிற்கான அடிப்படை விவரங்கள்

மாவட்டத்தின் பெயர் : **திருவாரூர்**

(1)	(2)	(3)	(4)	(5)	உத்தேசிக்கப்பட்டுள்ள வார்டு (DPW) (6)			(7)	(8)	(9)																																																									
					(6a)	(6b)	(6c)																																																												
9	திருவாரூர்	1006482	18	55915.67	9	<table border="1"> <tr> <td>செட்டிச்சத்திரம்</td> <td rowspan="3">3</td> <td>947</td> </tr> <tr> <td>அய்யம்பேட்டை</td> <td>1388</td> </tr> <tr> <td>முன்னாவல்கோட்டை</td> <td>2047</td> </tr> <tr> <td colspan="2">கூடுதல்</td> <td>4382</td> </tr> <tr> <td>சோனாப்பேட்டை</td> <td>4</td> <td>2483</td> </tr> <tr> <td colspan="2">கூடுதல்</td> <td>2483</td> </tr> <tr> <td>புள்ளவராயன்குடிகாடு</td> <td>5</td> <td>2406</td> </tr> <tr> <td colspan="2">கூடுதல்</td> <td>2406</td> </tr> <tr> <td>எடக்கீழையூர்</td> <td rowspan="2">13</td> <td>4131</td> </tr> <tr> <td>எடக்கண்டியன் தெரு</td> <td>1768</td> </tr> <tr> <td colspan="2">கூடுதல்</td> <td>5899</td> </tr> <tr> <td>எடமேலையூர் நடுத்தெரு</td> <td rowspan="2">14</td> <td>1744</td> </tr> <tr> <td>எடமேலையூர் மேற்கு</td> <td>1748</td> </tr> <tr> <td colspan="2">கூடுதல்</td> <td>3492</td> </tr> <tr> <td>வடுவூர் வடபாதி</td> <td>15</td> <td>5299</td> </tr> <tr> <td colspan="2">கூடுதல்</td> <td>5299</td> </tr> <tr> <td>காரக்கோட்டை</td> <td rowspan="2">16</td> <td>2117</td> </tr> <tr> <td>வடுவூர் அக்ரஹாரம்</td> <td>3125</td> </tr> <tr> <td colspan="2">கூடுதல்</td> <td>5242</td> </tr> <tr> <td>வடுவூர் தென்பாதி</td> <td>17</td> <td>5354</td> </tr> <tr> <td colspan="2">கூடுதல்</td> <td>5354</td> </tr> </table>	செட்டிச்சத்திரம்	3	947	அய்யம்பேட்டை	1388	முன்னாவல்கோட்டை	2047	கூடுதல்		4382	சோனாப்பேட்டை	4	2483	கூடுதல்		2483	புள்ளவராயன்குடிகாடு	5	2406	கூடுதல்		2406	எடக்கீழையூர்	13	4131	எடக்கண்டியன் தெரு	1768	கூடுதல்		5899	எடமேலையூர் நடுத்தெரு	14	1744	எடமேலையூர் மேற்கு	1748	கூடுதல்		3492	வடுவூர் வடபாதி	15	5299	கூடுதல்		5299	காரக்கோட்டை	16	2117	வடுவூர் அக்ரஹாரம்	3125	கூடுதல்		5242	வடுவூர் தென்பாதி	17	5354	கூடுதல்		5354	-271	-0.48	குறிப்பு
செட்டிச்சத்திரம்	3	947																																																																	
அய்யம்பேட்டை		1388																																																																	
முன்னாவல்கோட்டை		2047																																																																	
கூடுதல்		4382																																																																	
சோனாப்பேட்டை	4	2483																																																																	
கூடுதல்		2483																																																																	
புள்ளவராயன்குடிகாடு	5	2406																																																																	
கூடுதல்		2406																																																																	
எடக்கீழையூர்	13	4131																																																																	
எடக்கண்டியன் தெரு		1768																																																																	
கூடுதல்		5899																																																																	
எடமேலையூர் நடுத்தெரு	14	1744																																																																	
எடமேலையூர் மேற்கு		1748																																																																	
கூடுதல்		3492																																																																	
வடுவூர் வடபாதி	15	5299																																																																	
கூடுதல்		5299																																																																	
காரக்கோட்டை	16	2117																																																																	
வடுவூர் அக்ரஹாரம்		3125																																																																	
கூடுதல்		5242																																																																	
வடுவூர் தென்பாதி	17	5354																																																																	
கூடுதல்		5354																																																																	

வ.எண்	மாவட்ட உறுாட்சி	2011 - கணக்கெடுப்பு படி மக்கள் தொகை	நிர்ணயிக்கப்பட்ட மொத்த வார்டுகளின் (DPW) எண்ணிக்கை	ஒரு வார்டின் (DPW) சராசரி மக்கள் தொகை கலம் (3) / கலம் (4)	உத்தேசிக்கப்பட்டுள்ள வார்டு (DPW) (6)			உத்தேசிக்கப்பட்ட வார்டின் (DPW) மக்கள் தொகைக்கும் சராசரி வார்டின் (DPW) மக்கள் தொகைக்கும் உள்ள வித்தியாசம் கலம் (6c) - கலம் (5)	உத்தேசிக்கப்பட்ட வார்டின் (DPW) மக்கள் தொகைக்கும் சராசரி வார்டின் (DPW) மக்கள் தொகைக்கும் உள்ள வித்தியாசத்தின் விழுக்காடு கலம் (7) X 100 / கலம் (5)	குறிப்பு
					உத்தேசிக்கப்பட்டுள்ள வார்டு எண்	வார்டில் (DPW) உள்ள உறுாட்சி ஒன்றிய வார்டு(கள்) பெயர் / எண்ணிக்கை	உத்தேசிக்கப்பட்டுள்ள வார்டின் (DPW) மக்கள் தொகை			
(1)	(2)	(3)	(4)	(5)	(6a)	(6b)	(6c)	(7)	(8)	(9)
9	திருவாரூர்	1006482	18	55915.67	9	செருமங்கலம் (வார்டு 1 முதல் 4 மற்றும் 6 முதல் 9 வரை) கூடுதல் கட்டக்குடி செருமங்கலம் (வார்டு 5) பேரையூர் (வார்டு 1 மற்றும் 2) கூடுதல் கருவாக்குறிச்சி பேரையூர் (வார்டு 3 முதல் 9 வரை) கூடுதல் முக்குளம் சாத்தனூர் தளிக்கோட்டை நல்லிக்கோட்டை கூடுதல் ஆக கூடுதல்	18 5305 3146 550 910 4606 2565 2562 5127 3152 1641 1257 6050 55645	-271	-0.48	

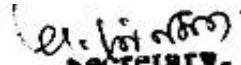

 Secretary,
 District Panchayat,
 Tiruvarur

இணைப்பு-1 (இ) (திருத்தியது)
(மாவட்ட ஊராட்சி வார்டு) (வார்டு நிலப்பகுதி (Territorial Wards))
வார்டு மறுவரையறை (Delimitation) செய்வதற்கான வரைவு கருத்துருவிற்கான அடிப்படை விவரங்கள்

மாவட்டத்தின் பெயர் : திருவாரூர்

வ.எண்	மாவட்ட ஊராட்சி	2011 - கணக்கெடுப்பு படி மக்கள் தொகை	நிர்ணயிக்கப்பட்ட மொத்த வார்டுகளின் (DPW) எண்ணிக்கை	ஒரு வார்டின் (DPW) சராசரி மக்கள் தொகை கலம் (3) / கலம் (4)	உத்தேசிக்கப்பட்டுள்ள வார்டு (DPW) (6)			உத்தேசிக்கப்பட்ட வார்டின் (DPW) மக்கள் தொகை	உத்தேசிக்கப்பட்ட வார்டின் (DPW) மக்கள் தொகைக்கும் சராசரி வார்டின் (DPW) மக்கள் தொகைக்கும் உள்ள வித்தியாசம் கலம் (6c) - கலம் (5)	உத்தேசிக்கப்பட்ட வார்டின் (DPW) மக்கள் தொகைக்கும் சராசரி வார்டின் (DPW) மக்கள் தொகைக்கும் உள்ள வித்தியாசத்தின் விழுக்காடு கலம் (7 X 100 / கலம்(5))	குறிப்பு																																																							
					உத்தேசிக்கப்பட்டுள்ள வார்டு எண்	வார்டில் (DPW) உள்ள ஊராட்சி ஒன்றிய வார்டுகள் (DPW) பெயர் / எண்ணிக்கை	உத்தேசிக்கப்பட்டுள்ள வார்டின் (DPW) மக்கள் தொகை																																																											
(1)	(2)	(3)	(4)	(5)	(6a)	(6b)	(6c)	(7)	(8)	(9)																																																								
10	திருவாரூர்	1006482	18	55915.67	10	<table border="1" style="width: 100%; border-collapse: collapse;"> <tr> <td>மேலவாசல்</td> <td>1</td> <td>2642</td> </tr> <tr> <td>கூடுதல்</td> <td></td> <td>2642</td> </tr> <tr> <td>அசேஷம்</td> <td>13</td> <td>6572</td> </tr> <tr> <td>கூடுதல்</td> <td></td> <td>6572</td> </tr> <tr> <td>துளசேந்திரபுரம்</td> <td rowspan="3">14</td> <td>2184</td> </tr> <tr> <td>இடையர்நத்தம்</td> <td>1349</td> </tr> <tr> <td>சந்தரக்கோட்டை</td> <td>1558</td> </tr> <tr> <td>கூடுதல்</td> <td></td> <td>5091</td> </tr> <tr> <td>காரிக்கோட்டை</td> <td rowspan="3">15</td> <td>1123</td> </tr> <tr> <td>இடையர்எம்பேத்தி</td> <td>1219</td> </tr> <tr> <td>நெடுவாக்கோட்டை</td> <td>4181</td> </tr> <tr> <td>கூடுதல்</td> <td></td> <td>6523</td> </tr> <tr> <td>கீழ்திருப்பாலக்குடி</td> <td rowspan="3">16</td> <td>3418</td> </tr> <tr> <td>மேல்திருப்பாலக்குடி</td> <td>2155</td> </tr> <tr> <td>கண்டிதம்பேட்டை</td> <td>652</td> </tr> <tr> <td>கூடுதல்</td> <td></td> <td>6225</td> </tr> <tr> <td>29நெம்மேலி</td> <td rowspan="2">17</td> <td>1954</td> </tr> <tr> <td>மகாதேவப்பட்டினம்</td> <td>5064</td> </tr> <tr> <td>கூடுதல்</td> <td></td> <td>7018</td> </tr> <tr> <td>உள்ளிக்கோட்டை</td> <td rowspan="3">18</td> <td>5260</td> </tr> <tr> <td>கண்டிதம்பேட்டை (வார்டு 3,4,5,6)</td> <td>1264</td> </tr> <tr> <td>கூடுதல்</td> <td>6524</td> </tr> </table>	மேலவாசல்	1	2642	கூடுதல்		2642	அசேஷம்	13	6572	கூடுதல்		6572	துளசேந்திரபுரம்	14	2184	இடையர்நத்தம்	1349	சந்தரக்கோட்டை	1558	கூடுதல்		5091	காரிக்கோட்டை	15	1123	இடையர்எம்பேத்தி	1219	நெடுவாக்கோட்டை	4181	கூடுதல்		6523	கீழ்திருப்பாலக்குடி	16	3418	மேல்திருப்பாலக்குடி	2155	கண்டிதம்பேட்டை	652	கூடுதல்		6225	29நெம்மேலி	17	1954	மகாதேவப்பட்டினம்	5064	கூடுதல்		7018	உள்ளிக்கோட்டை	18	5260	கண்டிதம்பேட்டை (வார்டு 3,4,5,6)	1264	கூடுதல்	6524	4704	8.41	
மேலவாசல்	1	2642																																																																
கூடுதல்		2642																																																																
அசேஷம்	13	6572																																																																
கூடுதல்		6572																																																																
துளசேந்திரபுரம்	14	2184																																																																
இடையர்நத்தம்		1349																																																																
சந்தரக்கோட்டை		1558																																																																
கூடுதல்		5091																																																																
காரிக்கோட்டை	15	1123																																																																
இடையர்எம்பேத்தி		1219																																																																
நெடுவாக்கோட்டை		4181																																																																
கூடுதல்		6523																																																																
கீழ்திருப்பாலக்குடி	16	3418																																																																
மேல்திருப்பாலக்குடி		2155																																																																
கண்டிதம்பேட்டை		652																																																																
கூடுதல்		6225																																																																
29நெம்மேலி	17	1954																																																																
மகாதேவப்பட்டினம்		5064																																																																
கூடுதல்		7018																																																																
உள்ளிக்கோட்டை	18	5260																																																																
கண்டிதம்பேட்டை (வார்டு 3,4,5,6)		1264																																																																
கூடுதல்		6524																																																																

வ.எண்	மாவட்ட ஊராட்சி	2011 - கணக்கெடுப்பு படி மக்கள் தொகை	நிர்ணயிக்கப்பட்ட மொத்த வார்டுகளின் (DPW) எண்ணிக்கை	ஒரு வார்டின் (DPW) சராசரி மக்கள் தொகை கலம் (3) / கலம் (4)	உத்தேசிக்கப்பட்டுள்ள வார்டு (DPW) (6)			உத்தேசிக்கப்பட்ட வார்டின் (DPW) மக்கள் தொகை	உத்தேசிக்கப்பட்ட வார்டின் (DPW) மக்கள் தொகைக்கும் சராசரி வார்டின் (DPW) மக்கள் தொகைக்கும் உள்ள வித்தியாசம் கலம் (6c) - கலம் (5)	உத்தேசிக்கப்பட்ட வார்டின் (DPW) மக்கள் தொகைக்கும் சராசரி வார்டின் (DPW) மக்கள் தொகைக்கும் உள்ள வித்தியாசத்தின் விழுக்காடு கலம் (7 X 100 / கலம்(5))	குறிப்பு
					உத்தேசிக்கப்பட்டுள்ள வார்டு எண்	வார்டில் (DPW) உள்ள ஊராட்சி ஒன்றிய வார்டு(கள்) பெயர் / எண்ணிக்கை	உத்தேசிக்கப்பட்டுள்ள வார்டின் (DPW) மக்கள் தொகை				
(1)	(2)	(3)	(4)	(5)	(6a)	(6b)	(6c)	(7)	(8)	(9)	
						பரவாக்கோட்டை (வார்டு 1,2,3,4,5,7)	19	5421	4704	8.41	
						கூடுதல்		5421			
						பரவாக்கோட்டை (வார்டு 6,8,9,10,11,12)	20	4131			
						கூப்பாச்சிக்கோட்டை		1540			
						கூடுதல்		5671			
						பைங்காநாடு	21	3939			
						துளசேந்திரபுரம் (வார்டு 1,2,3,4)		1588			
						கூடுதல்		5527			
						தலையாமங்கலம்	22	3406			
						கூடுதல்		3406			
ஆகக்கூடுதல்								60620			


 Secretary,
 District Panchayat,
 Tiruvarur.

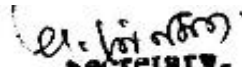
இணைப்பு-1 (இ) (திருத்தியது)
(மாவட்ட ஊராட்சி வார்டு) (வார்டு நிலப்பகுதி (Territorial Wards))

வார்டு மறுவரையறை (Delimitation) செய்வதற்கான வரைவு கருத்துருவிற்கான அடிப்படை விவரங்கள்

மாவட்டத்தின் பெயர் : திருவாரூர்

வ.எண்	மாவட்ட ஊராட்சி	2011 - கணக்கெடுப்பு படி மக்கள் தொகை	நிர்ணயிக்கப்பட்ட மொத்த வார்டுகளின் (DPW) எண்ணிக்கை	ஒரு வார்டின் (DPW) சராசரி மக்கள் தொகை கலம் (3) / கலம் (4)	உத்தேசிக்கப்பட்டுள்ள வார்டு (DPW) (6)			உத்தேசிக்கப்பட்ட வார்டின் மக்கள் தொகைக்கும் சராசரி வார்டின் (DPW) மக்கள் தொகைக்கும் உள்ள வித்தியாசம் கலம் (6c) - கலம் (5)	உத்தேசிக்கப்பட்ட வார்டின் (DPW) மக்கள் தொகைக்கும் சராசரி வார்டின் (DPW) மக்கள் தொகைக்கும் உள்ள வித்தியாசத்தின் விழுக்காடு கலம் (7) X 100 / கலம்(5)	குறிப்பு	
					உத்தேசிக்கப்பட்டுள்ள வார்டு எண்	வார்டில் (DPW) உள்ள வார்டு(கள்) பெயர் / எண்ணிக்கை	உத்தேசிக்கப்பட்டுள்ள வார்டின் (DPW) மக்கள் தொகை				
(1)	(2)	(3)	(4)	(5)	(6a)	(6b)	(6c)	(7)	(8)	(9)	
11	திருவாரூர்	1006482	18	55915.67	11	பருத்திக்கோட்டை	1	1958	-2939	-5.26	
						மூவாநல்லூர்		2171			
						கூடுதல்		4129			
						கர்ணாலூர்	2	4746			
						வேட்டைத்திடல்		802			
						கூடுதல்		5548			
						தென்கோவனூர்	3	1560			
						வடகோவனூர்		1194			
						சவளக்காரன்		1868			
						ராமபுரம்		1990			
						கூடுதல்		6612			
						பழையனூர்(வார்டு 1,2,3,4,8,9)	4	3469			
						கொத்தங்குடி		2307			
						கூடுதல்		2307			
						சித்தன்குடி	5	1908			
						வேளூக்குடி		1267			
கூடுதல்		3175									

வ.எண்	மாவட்ட ஊராட்சி	2011 - கணக்கெடுப்பு படி மக்கள் தொகை	நிர்ணயிக்கப்பட்ட மொத்த வார்டுகளின் (DPW) எண்ணிக்கை	ஒரு வார்டின் (DPW) சராசரி மக்கள் தொகை கலம் (3) / கலம் (4)	உத்தேசிக்கப்பட்டுள்ள வார்டு (DPW) (6)			உத்தேசிக்கப்பட்ட வார்டின் (DPW) மக்கள் தொகைக்கும் சராசரி வார்டின் (DPW) மக்கள் தொகைக்கும் உள்ள வித்தியாசம் கலம் (6c) - கலம் (5)	உத்தேசிக்கப்பட்ட வார்டின் (DPW) மக்கள் தொகைக்கும் சராசரி வார்டின் (DPW) மக்கள் தொகைக்கும் உள்ள வித்தியாசம் கலம் (7) X 100 / கலம்(5)	குறிப்பு	
					உத்தேசிக்கப்பட்டுள்ள வார்டு எண் (6a)	வார்டில் (DPW) உள்ள ஊராட்சி ஒன்றிய வார்டு(கள்) பெயர் / எண்ணிக்கை (6b)	உத்தேசிக்கப்பட்டுள்ள வார்டின் (DPW) மக்கள் தொகை (6c)				
(1)	(2)	(3)	(4)	(5)	(6a)	(6b)	(6c)	(7)	(8)	(9)	
11	திருவாரூர்	1006482	18	55915.67	11	வடபாதிமங்கலம்	9	4610	-2939	-5.26	
						பழையனூர்(வார்டு 5,6)		1249			
						கூடுதல்		5859			
						ஓவர்சேரி	10	2981			
						மஞ்சனவாடி		3351			
						திருராமேஸ்வரம்					
						கூடுதல்		6332			
						மூணாம்சேத்தி	11	2025			
						சேரன்குளம்		4057			
						கூடுதல்		6082			
						மரவாக்காடு	12	2497			
						தென்பாதி		2657			
						54 நெம்மேலி		1255			
						கூடுதல்		6409			
ஏத்தக்குடி	22	1450									
வடபாதி		1605									
கூடுதல்		3055									
					கூடுதல்	52977					


 Secretary,
 District Panchayat,
 Tiruvarur

இணைப்பு-1 (இ) (திருத்தியது)
(மாவட்ட ஊராட்சி வார்டு) (வார்டு நிலப்பகுதி (Territorial Wards))

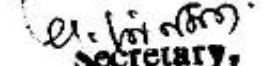
வார்டு மறுவரையறை (Delimitation) செய்வதற்கான வரைவு கருத்துருவிற்கான அடிப்படை விவரங்கள்

மாவட்டத்தின் பெயர் : **திருவாரூர்**

(1)	(2)	(3)	(4)	(5)	உத்தேசிக்கப்பட்டவாண்டுகள் (DPW) (6)			(7)	(8)	(9)																																											
					(6a)	(6b)	(6c)																																														
வ.எண்	மாவட்ட ஊராட்சி	2011 – கணக்கெடுப்பு படி மக்கள் தொகை	நிர்ணயிக்கப்பட்ட மொத்த வாண்டுகளின் (DPW) எண்ணிக்கை	ஒரு வாண்டின் (DPW) சராசரி மக்கள் தொகை கலம் (3) / கலம் (4)	உத்தேசிக்கப்பட்டவாண்டுகள் (DPW) வார்டு எண்	வாண்டில் (DPW) உள்ள ஊராட்சி ஒன்றிய வாண்டுகள் (DPW) பெயர் / எண்ணிக்கை	உத்தேசிக்கப்பட்டவாண்டுகள் (DPW) மக்கள் தொகை	உத்தேசிக்கப்பட்டவாண்டின் (DPW) மக்கள் தொகைக்கும் சராசரி வாண்டின் (DPW) மக்கள் தொகைக்கும் உள்ள வித்தியாசம் கலம் (6c) – கலம் (5)	உத்தேசிக்கப்பட்டவாண்டின் (DPW) மக்கள் தொகைக்கும் சராசரி வாண்டின் (DPW) மக்கள் தொகைக்கும் உள்ள வித்தியாசத்தின் விழுக்காடு கலம் (7) X 100 / கலம்(5)	குறிப்பு																																											
12	திருவாரூர்	1006482	18	55915.67	12	<table border="1"> <tr> <td>கல்யாணசுந்தரபுரம்</td> <td rowspan="2">12</td> <td>929</td> </tr> <tr> <td>புதுப்பத்தூர்</td> <td>1877</td> </tr> <tr> <td align="center" colspan="2">கூடுதல்</td> <td>2806</td> </tr> <tr> <td>மாங்குடி</td> <td rowspan="2">11</td> <td>2527</td> </tr> <tr> <td align="center" colspan="2">கூடுதல்</td> <td>2527</td> </tr> <tr> <td>பெருங்குடி</td> <td rowspan="3">7</td> <td>2076</td> </tr> <tr> <td>கொட்டாரக்குடி</td> <td>1148</td> </tr> <tr> <td align="center" colspan="2">கூடுதல்</td> <td>3224</td> </tr> <tr> <td>கல்யாணமகாதேவி</td> <td rowspan="4">10</td> <td>914</td> </tr> <tr> <td>வடகரை</td> <td>1835</td> </tr> <tr> <td>ஆத்தூர்</td> <td>976</td> </tr> <tr> <td>திருநெய்பேர்</td> <td>3526</td> </tr> <tr> <td align="center" colspan="2">கூடுதல்</td> <td>7251</td> </tr> <tr> <td>குன்னியூர்</td> <td rowspan="3">13</td> <td>1870</td> </tr> <tr> <td>வேப்பத்தாங்குடி</td> <td>2210</td> </tr> <tr> <td>பின்னவாசல்</td> <td>2101</td> </tr> <tr> <td align="center" colspan="2">கூடுதல்</td> <td>6181</td> </tr> </table>	கல்யாணசுந்தரபுரம்	12	929	புதுப்பத்தூர்	1877	கூடுதல்		2806	மாங்குடி	11	2527	கூடுதல்		2527	பெருங்குடி	7	2076	கொட்டாரக்குடி	1148	கூடுதல்		3224	கல்யாணமகாதேவி	10	914	வடகரை	1835	ஆத்தூர்	976	திருநெய்பேர்	3526	கூடுதல்		7251	குன்னியூர்	13	1870	வேப்பத்தாங்குடி	2210	பின்னவாசல்	2101	கூடுதல்		6181	-4255	-7.61	
கல்யாணசுந்தரபுரம்	12	929																																																			
புதுப்பத்தூர்		1877																																																			
கூடுதல்		2806																																																			
மாங்குடி	11	2527																																																			
கூடுதல்		2527																																																			
பெருங்குடி	7	2076																																																			
கொட்டாரக்குடி		1148																																																			
கூடுதல்		3224																																																			
கல்யாணமகாதேவி	10	914																																																			
வடகரை		1835																																																			
ஆத்தூர்		976																																																			
திருநெய்பேர்		3526																																																			
கூடுதல்		7251																																																			
குன்னியூர்	13	1870																																																			
வேப்பத்தாங்குடி		2210																																																			
பின்னவாசல்		2101																																																			
கூடுதல்		6181																																																			

(1)	(2)	(3)	(4)	(5)	உத்தேசிக்கப்பட்டள்ள வார்டு (DPW) (6)			(7)	(8)	(9)																																															
					(6a)	(6b)	(6c)																																																		
வ.எண்	மாவட்ட ஊராட்சி	2011 – கணக்கெடுப்பு படி மக்கள் தொகை	நிர்ணயிக்கப்பட்ட மொத்த வார்டுகளின் (DPW) எண்ணிக்கை	ஒரு வார்டின் (DPW) சராசரி மக்கள் தொகை கலம் (3) / கலம் (4)	உத்தேசிக்கப்பட்டள்ள வார்டு எண்	வார்டில் (DPW) உள்ள ஊராட்சி ஒன்றிய வார்டு(கள்) பெயர் / எண்ணிக்கை	உத்தேசிக்கப்பட்டள்ள வார்டின் (DPW) மக்கள் தொகை	உத்தேசிக்கப்பட்ட வார்டின் (DPW) மக்கள் தொகைக்கும் சராசரி வார்டின் (DPW) மக்கள் தொகைக்கும் உள்ள வித்தியாசம் கலம் (6c) – கலம் (5)	உத்தேசிக்கப்பட்ட வார்டின் (DPW) மக்கள் தொகைக்கும் சராசரி வார்டின் (DPW) மக்கள் தொகைக்கும் உள்ள வித்தியாசத்தின் விழுக்காடு கலம் (7) X 100 / கலம்(5)	குறிப்பு																																															
12	திருவாரூர்	1006482	18	55915.67	12	<table border="1"> <tr> <td>உ.மா.மகேஸ்வரபுரம்</td> <td rowspan="3">14</td> <td>1108</td> </tr> <tr> <td>திருக்காரவாசல்</td> <td>2409</td> </tr> <tr> <td>புதுார்</td> <td>2579</td> </tr> <tr> <td colspan="2">கூடுதல்</td> <td>6096</td> </tr> <tr> <td>சேமங்கலம்</td> <td>9</td> <td>1976</td> </tr> <tr> <td colspan="2">கூடுதல்</td> <td>1976</td> </tr> <tr> <td>தப்பளாம்புலியூர்</td> <td>12</td> <td>4033</td> </tr> <tr> <td colspan="2">கூடுதல்</td> <td>4033</td> </tr> <tr> <td>வக்ராநல்லூர்</td> <td>5</td> <td>3164</td> </tr> <tr> <td colspan="2">கூடுதல்</td> <td>3164</td> </tr> <tr> <td>கீழமணலி</td> <td rowspan="3">6</td> <td>894</td> </tr> <tr> <td>பாரதிமூலங்குடி</td> <td>2216</td> </tr> <tr> <td>பூந்தாலங்குடி</td> <td>896</td> </tr> <tr> <td colspan="2">கூடுதல்</td> <td>4006</td> </tr> <tr> <td>ஓகைபேரையூர்</td> <td rowspan="3">7</td> <td>1468</td> </tr> <tr> <td>அரிச்சந்திரபுரம்</td> <td>2003</td> </tr> <tr> <td>புள்ளமங்கலம்</td> <td>1762</td> </tr> <tr> <td colspan="2">கூடுதல்</td> <td>5233</td> </tr> </table>	உ.மா.மகேஸ்வரபுரம்	14	1108	திருக்காரவாசல்	2409	புதுார்	2579	கூடுதல்		6096	சேமங்கலம்	9	1976	கூடுதல்		1976	தப்பளாம்புலியூர்	12	4033	கூடுதல்		4033	வக்ராநல்லூர்	5	3164	கூடுதல்		3164	கீழமணலி	6	894	பாரதிமூலங்குடி	2216	பூந்தாலங்குடி	896	கூடுதல்		4006	ஓகைபேரையூர்	7	1468	அரிச்சந்திரபுரம்	2003	புள்ளமங்கலம்	1762	கூடுதல்		5233	-4255	-7.61	
உ.மா.மகேஸ்வரபுரம்	14	1108																																																							
திருக்காரவாசல்		2409																																																							
புதுார்		2579																																																							
கூடுதல்		6096																																																							
சேமங்கலம்	9	1976																																																							
கூடுதல்		1976																																																							
தப்பளாம்புலியூர்	12	4033																																																							
கூடுதல்		4033																																																							
வக்ராநல்லூர்	5	3164																																																							
கூடுதல்		3164																																																							
கீழமணலி	6	894																																																							
பாரதிமூலங்குடி		2216																																																							
பூந்தாலங்குடி		896																																																							
கூடுதல்		4006																																																							
ஓகைபேரையூர்	7	1468																																																							
அரிச்சந்திரபுரம்		2003																																																							
புள்ளமங்கலம்		1762																																																							
கூடுதல்		5233																																																							

வ.எண்	மாவட்ட ஊராட்சி	2011 – கணக்கெடுப்பு படி மக்கள் தொகை	நிர்ணயிக்கப்பட்ட மொத்த வார்டுகளின் (DPW) எண்ணிக்கை	ஒரு வார்டின் (DPW) சராசரி மக்கள் தொகை கலம் (3) / கலம் (4)	உத்தேசிக்கப்பட்டள்ள வார்டு (DPW) (6)			உத்தேசிக்கப்பட்ட வார்டின் (DPW) மக்கள் தொகை	உத்தேசிக்கப்பட்ட வார்டின் (DPW) மக்கள் தொகைக்கும் சராசரி வார்டின் (DPW) மக்கள் தொகைக்கும் உள்ள வித்தியாசம் கலம் (6c) – கலம் (5)	உத்தேசிக்கப்பட்ட வார்டின் (DPW) மக்கள் தொகைக்கும் சராசரி வார்டின் (DPW) மக்கள் தொகைக்கும் உள்ள வித்தியாசத்தின் விழுக்காடு கலம் (7) X 100 / கலம்(5)	குறிப்பு													
					உத்தேசிக்கப்பட்டள்ள வார்டு எண்	வார்டில் (DPW) உள்ள ஊராட்சி ஒன்றிய வார்டு(கள்) பெயர் / எண்ணிக்கை	வார்டு எண்																	
(1)	(2)	(3)	(4)	(5)	(6a)	(6b)	(6c)	(7)	(8)	(9)														
12	திருவாரூர்	1006482	18	55915.67	12	<table border="1"> <tr> <td>சித்திரையூர்</td> <td rowspan="4">8</td> <td>1392</td> </tr> <tr> <td>பாலக்குறிச்சி</td> <td>1526</td> </tr> <tr> <td>மணக்கரை</td> <td>1422</td> </tr> <tr> <td>பெரியகொத்தூர்</td> <td>824</td> </tr> <tr> <td colspan="2">கூடுதல்</td> <td>5164</td> </tr> <tr> <td colspan="2">ஆகக்கூடுதல்</td> <td>51661</td> </tr> </table>	சித்திரையூர்	8	1392	பாலக்குறிச்சி	1526	மணக்கரை	1422	பெரியகொத்தூர்	824	கூடுதல்		5164	ஆகக்கூடுதல்		51661	-4255	-7.61	
சித்திரையூர்	8	1392																						
பாலக்குறிச்சி		1526																						
மணக்கரை		1422																						
பெரியகொத்தூர்		824																						
கூடுதல்		5164																						
ஆகக்கூடுதல்		51661																						


 Secretary,
 District Panchayat,
 Tiruvarur

இணைப்பு-1 (இ) (திருத்தியது)
(மாவட்ட ஊராட்சி வார்டு) (வார்டு நிலப்பகுதி (Territorial Wards))
வார்டு மறுவரையறை (Delimitation) செய்வதற்கான வரைவு கருத்துருவிற்கான அடிப்படை விவரங்கள்

மாவட்டத்தின் பெயர் : **திருவாரூர்**

வ.எண்	மாவட்ட ஊராட்சி	2011 - கணக்கெடுப்பு படி மக்கள் தொகை	நிர்ணயிக்கப்பட்ட மொத்த வார்டுகளின் (DPW) எண்ணிக்கை	ஒரு வார்டின் (DPW) சராசரி மக்கள் தொகை கலம் (3) / கலம் (4)	உத்தேசிக்கப்பட்டுள்ள வார்டு (DPW) (6)			உத்தேசிக்கப்பட்ட வார்டின் (DPW) மக்கள் தொகைக்கும் சராசரி வார்டின் (DPW) மக்கள் தொகைக்கும் உள்ள வித்தியாசம் கலம் (6c) - கலம் (5)	உத்தேசிக்கப்பட்ட வார்டின் (DPW) மக்கள் தொகைக்கும் சராசரி வார்டின் (DPW) மக்கள் தொகைக்கும் உள்ள வித்தியாசத்தின் விழுக்காடு கலம் (7) X 100 / கலம்(5)	குறிப்பு		
					உத்தேசிக்கப்பட்டுள்ள (DPW) வார்டு எண்	வார்டில் (DPW) உள்ள ஊராட்சி ஒன்றிய வார்டு(கள்) பெயர் / எண்ணிக்கை	உத்தேசிக்கப்பட்டுள்ள வார்டின் (DPW) மக்கள் தொகை					
(1)	(2)	(3)	(4)	(5)	(6a)	(6b)	(6c)	(7)	(8)	(9)		
13	திருவாரூர்	1006482	18	55915.67	13	கீழ்க்காவாதுகுடி	1	4976	3385	6.05	0.01	
						செருகுடி		1092				
						நடப்பூர்		799				
						கூடுதல்						6867
						திருவாதிரைமங்கலம்	2	3774				
						வைப்பூர்		1733				
						ஆழூர்		932				
						கூடுதல்						6439
						ஓடாச்சேரி	3	1532				
						பழையவலம்		1890				
						பள்ளிவாரமங்கலம்		919				
						கூடுதல்						4341
						பழவனக்குடி	4	3610				
						கல்லிக்குடி		2849				
						கூடுதல்						6459
						அடியக்கமங்கலம்	5	7786				
						கூடுதல்						7786

(1)	(2)	(3)	(4)	(5)	உத்தேசிக்கப்பட்டள்ள வார்டு (DPW) (6)			(7)	(8)	(9)
					(6a)	(6b)	(6c)			
வ.எண்	மாவட்ட ஊராட்சி	2011 - கணக்கெடுப்பு படி மக்கள் தொகை	நிர்ணயிக்கப்பட்ட மொத்த வார்டுகளின் (DPW) எண்ணிக்கை	ஒரு வார்டின் (DPW) சராசரி மக்கள் தொகை கலம் (3) / கலம் (4)	உத்தேசிக்கப்பட்டள்ள (DPW) வார்டு எண்	வார்டில் (DPW) உள்ள ஊராட்சி ஒன்றிய வார்டு(கள்) பெயர் / எண்ணிக்கை	உத்தேசிக்கப்பட்டள்ள வார்டின் (DPW) மக்கள் தொகை	உத்தேசிக்கப்பட்ட வார்டின் (DPW) மக்கள் தொகைக்கும் சராசரி வார்டின் (DPW) மக்கள் தொகைக்கும் உள்ள வித்தியாசம் கலம் (6c) - கலம் (5)	உத்தேசிக்கப்பட்ட வார்டின் (DPW) மக்கள் தொகைக்கும் சராசரி வார்டின் (DPW) மக்கள் தொகைக்கும் உள்ள வித்தியாசத்தின் விழுக்காடு கலம் (7) X 100 / கலம்(5)	குறிப்பு
13	திருவாரூர்	1006482	18	55915.67	13	தண்டலை 6 கூடுதல் புலிவலம் 7,8 கூடுதல் அலிவலம் 9 கூடுதல் கூடூர் 11 கூடுதல் வேலங்குடி 7 கூடுதல் ஆகக்கூடுதல்	7088 7088 9461 9461 5785 5785 3612 3612 1463 1463 59301	3385	6.05	6.05

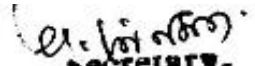
Secretary,
District Panchayat,
Viruvarur

இணைப்பு-1 (இ) (திருத்தியது)
(மாவட்ட ஊராட்சி வார்டு) (வார்டு நிலப்பகுதி (Territorial Wards))
வார்டு மறுவரையறை (Delimitation) செய்வதற்கான வரைவு கருத்துருவிற்கான அடிப்படை விவரங்கள்

மாவட்டத்தின் பெயர் : திருவாரூர்

(1)	(2)	(3)	(4)	(5)	உத்தேசிக்கப்பட்டுள்ள வார்டு (DPW) (6)			(7)	(8)	(9)																																							
					(6a)	(6b)	(6c)																																										
வ.எண்	மாவட்ட ஊராட்சி	2011 - கணக்கெடுப்பு படி மக்கள் தொகை	நிர்ணயிக்கப்பட்ட மொத்த வார்டுகளின் (DPW) எண்ணிக்கை	ஒரு வார்டின் (DPW) சராசரி மக்கள் தொகை கலம் (3) / கலம் (4)	உத்தேசிக்கப்பட்டுள்ள வார்டு எண்	வார்டில் (DPW) உள்ள ஊராட்சி ஒன்றிய வார்டுகள் பெயர் / எண்ணிக்கை	உத்தேசிக்கப்பட்டுள்ள வார்டின் (DPW) மக்கள் தொகை	உத்தேசிக்கப்பட்ட வார்டின் (DPW) மக்கள் தொகைக்கும் சராசரி வார்டின் (DPW) மக்கள் தொகைக்கும் உள்ள வித்தியாசம் கலம் (6c) - கலம் (5)	உத்தேசிக்கப்பட்ட வார்டின் (DPW) மக்கள் தொகைக்கும் சராசரி வார்டின் (DPW) மக்கள் தொகைக்கும் உள்ள வித்தியாசத்தின் விழுக்காடு கலம் (7) X 100 / கலம்(5)	குறிப்பு																																							
14	திருவாரூர்	1006482	18	55915.67	14	<table border="1" style="width: 100%;"> <tr> <td>கீராலத்தூர்</td> <td rowspan="4" style="text-align: center;">1</td> <td>1157</td> </tr> <tr> <td>திருத்தங்கூர்</td> <td>1713</td> </tr> <tr> <td>ஆண்டங்கரை</td> <td>1008</td> </tr> <tr> <td>கோமல்</td> <td>1431</td> </tr> <tr> <td colspan="2" style="text-align: center;">கூடுதல்</td> <td>5309</td> </tr> <tr> <td>அம்மனூர்</td> <td rowspan="3" style="text-align: center;">2</td> <td>1625</td> </tr> <tr> <td>கச்சனம்</td> <td>3408</td> </tr> <tr> <td>- 1,2 மட்டும்)</td> <td>756</td> </tr> <tr> <td colspan="2" style="text-align: center;">கூடுதல்</td> <td>5789</td> </tr> <tr> <td>ஆலத்தம்பாடி (வார்டு</td> <td rowspan="2" style="text-align: center;">3</td> <td>2488</td> </tr> <tr> <td>பழையங்குடி</td> <td>2976</td> </tr> <tr> <td colspan="2" style="text-align: center;">கூடுதல்</td> <td>5464</td> </tr> <tr> <td>பூசலாங்குடி</td> <td rowspan="3" style="text-align: center;">4</td> <td>2652</td> </tr> <tr> <td>கீரக்களூர்</td> <td>2039</td> </tr> <tr> <td>திருவலஞ்சுழி</td> <td>1314</td> </tr> <tr> <td colspan="2" style="text-align: center;">கூடுதல்</td> <td>6005</td> </tr> </table>	கீராலத்தூர்	1	1157	திருத்தங்கூர்	1713	ஆண்டங்கரை	1008	கோமல்	1431	கூடுதல்		5309	அம்மனூர்	2	1625	கச்சனம்	3408	- 1,2 மட்டும்)	756	கூடுதல்		5789	ஆலத்தம்பாடி (வார்டு	3	2488	பழையங்குடி	2976	கூடுதல்		5464	பூசலாங்குடி	4	2652	கீரக்களூர்	2039	திருவலஞ்சுழி	1314	கூடுதல்		6005	-752	-1.34	-
கீராலத்தூர்	1	1157																																															
திருத்தங்கூர்		1713																																															
ஆண்டங்கரை		1008																																															
கோமல்		1431																																															
கூடுதல்		5309																																															
அம்மனூர்	2	1625																																															
கச்சனம்		3408																																															
- 1,2 மட்டும்)		756																																															
கூடுதல்		5789																																															
ஆலத்தம்பாடி (வார்டு	3	2488																																															
பழையங்குடி		2976																																															
கூடுதல்		5464																																															
பூசலாங்குடி	4	2652																																															
கீரக்களூர்		2039																																															
திருவலஞ்சுழி		1314																																															
கூடுதல்		6005																																															

வ.எண்	மாவட்ட ஊராட்சி	2011 - கணக்கெடுப்பு படி மக்கள் தொகை	நிர்ணயிக்கப்பட்ட மொத்த வார்டுகளின் (DPW) எண்ணிக்கை	ஒரு வார்டின் (DPW) சராசரி மக்கள் தொகை கலம் (3) / கலம் (4)	உத்தேசிக்கப்பட்டுள்ள வார்டு (DPW) (6)			உத்தேசிக்கப்பட்ட வார்டின் (DPW) மக்கள் தொகை	உத்தேசிக்கப்பட்ட வார்டின் (DPW) மக்கள் தொகைக்கும் சராசரி வார்டின் (DPW) மக்கள் தொகைக்கும் உள்ள வித்தியாசம் கலம் (6c) - கலம் (5)	உத்தேசிக்கப்பட்ட வார்டின் (DPW) மக்கள் தொகைக்கும் சராசரி வார்டின் (DPW) மக்கள் தொகைக்கும் உள்ள வித்தியாசத்தின் விழுக்காடு கலம் (7) X 100 / கலம்(5)	குறிப்பு
					உத்தேசிக்கப்பட்டுள்ள வார்டு எண்	வார்டில் (DPW) உள்ள ஊராட்சி ஒன்றிய வார்டுகள் பெயர் / எண்ணிக்கை	உத்தேசிக்கப்பட்டுள்ள வார்டின் (DPW) மக்கள் தொகை				
(1)	(2)	(3)	(4)	(5)	(6a)	(6b)	(6c)	(7)	(8)	(9)	
14	திருவாரூர்	1006482	18	55915.67	14	விளக்குடி	5	3968	-752	-1.34	
						மேட்டுப்பளையம்		2690			
						கூடுதல்		6658			
						இராயநல்லூர்	6	3681			
						பனையூர்		3824			
						கூடுதல்		7505			
						கொத்தமங்கலம்	7	5980			
						கூடுதல்		5980			
						வரம்பியம்	8	5416			
						கூடுதல்		5416			
						மணலி	9	2826			
						குரும்பல்		2047			
						குன்னூர்		2165			
						கூடுதல்		7038			
கூடுதல்		55164									

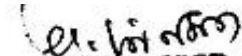

 Secretary,
 District Panchayat,
 Tiruvarur

இணைப்பு-1 (இ) (திருத்தியது)
(மாவட்ட ஊராட்சி வார்டு) (வார்டு நிலப்பகுதி (Territorial Wards))
வார்டு மறுவரையறை (Delimitation) செய்வதற்கான வரைவு கருத்துருவிற்கான அடிப்படை விவரங்கள்

மாவட்டத்தின் பெயர் : **திருவாரூர்**

(1)	(2)	(3)	(4)	(5)	உத்தேசிக்கப்பட்டுள்ள வார்டு (DPW) (6)			(7)	(8)	(9)
					(6a)	(6b)	(6c)			
15	திருவாரூர்	1006482	18	55915.67	15	<p>மேலநத்தம்</p> <p>11</p> <p>1765</p> <p>திருமக்கோட்டை (வார்டு எண் 2 முதல் 9 முடிய)</p> <p>4140</p> <p>கூடுதல்</p> <p>5905</p> <p>திருமக்கோட்டை (வார்டு எண் 01)</p> <p>630</p> <p>12</p> <p>ராஜநரசிம்மபுரம்</p> <p>1876</p> <p>வள்ளூர்</p> <p>2536</p> <p>கூடுதல்</p> <p>5042</p> <p>தென்பரை</p> <p>13</p> <p>3938</p> <p>பாலையூர்</p> <p>1756</p> <p>கூடுதல்</p> <p>5694</p> <p>கெழுவத்தூர்</p> <p>14</p> <p>1984</p> <p>மண்ணுக்குமுண்டான்</p> <p>3131</p> <p>கூடுதல்</p> <p>5115</p> <p>குறிச்சிமுலை</p> <p>15</p> <p>4235</p> <p>நல்லூர்</p> <p>1739</p> <p>கூடுதல்</p> <p>5974</p> <p>வெங்கத்தான்குடி</p> <p>16</p> <p>1446</p> <p>தெற்குநாணலூர்</p> <p>1827</p> <p>83 குலமாணிக்கம்</p> <p>2611</p> <p>கூடுதல்</p> <p>5884</p>	-2516	-4.50	குறிப்பு	

(1)	(2)	(3)	(4)	(5)	உத்தேசிக்கப்பட்டுள்ள வார்டு (DPW) (6)			(7)	(8)	(9)	
					(6a)	(6b)	(6c)				
15	திருவாரூர்	1006482	18	55915.67	15	வார்டில் (DPW) உள்ள ஊராட்சி ஒன்றிய வார்டு(கள்) பெயர் / எண்ணிக்கை எளவனூர் பாலையகோட்டை கூடுதல் பெருகவாழ்ந்தான் கூடுதல் தேவதானம் கும்மட்டித்திடல் நெச்சியூர் (வார்டு எண் 01) கூடுதல் சித்தமல்லி செருகளத்தூர் நெச்சியூர் (வார்டு எண் 02 முதல் 09 முடிய) கூடுதல்	17 18 19 20	1133 2166 3299 5721 5721 1975 2541 328 4844 2191 1065 2666 5922 ஆக கூடுதல்	-2516	-4.50	குறிப்பு


 Secretary,
 District Panchayat,
 Tiruvarur

இணைப்பு-1 (இ) (திருத்தியது)
(மாவட்ட ஊராட்சி வார்டு) (வார்டு நிலப்பகுதி (Territorial Wards))
வார்டு மறுவரையறை (Delimitation) செய்வதற்கான வரைவு கருத்துருவிற்கான அடிப்படை விவரங்கள்

மாவட்டத்தின் பெயர் : திருவாரூர்

(1)	(2)	(3)	(4)	(5)	உத்தேசிக்கப்பட்டுள்ள வார்டு (DPW) (6)			(7)	(8)	(9)																																																			
					(6a)	(6b)	(6c)																																																						
16	திருவாரூர்	1006482	18	55915.67	16	<table border="1"> <tr> <td>57 குலமாணிக்கம்</td> <td rowspan="4">1</td> <td>1607</td> </tr> <tr> <td>மாவட்டக்குடி</td> <td>1146</td> </tr> <tr> <td>சேந்தமங்கலம்</td> <td>1175</td> </tr> <tr> <td>பள்ளிவர்த்தி</td> <td>1727</td> </tr> <tr> <td colspan="2" style="text-align: center;">கூடுதல்</td> <td>5655</td> </tr> <tr> <td>சேந்தங்குடி</td> <td rowspan="3">2</td> <td>1874</td> </tr> <tr> <td>செருவமணி</td> <td>1796</td> </tr> <tr> <td>திருநெல்லிக்காவல்</td> <td>1657</td> </tr> <tr> <td colspan="2" style="text-align: center;">கூடுதல்</td> <td>5327</td> </tr> <tr> <td>மழவராயநல்லூர்</td> <td rowspan="3">3</td> <td>3147</td> </tr> <tr> <td>சேரி</td> <td>1984</td> </tr> <tr> <td>குன்னியூர் (1,2,3,4)</td> <td>861</td> </tr> <tr> <td colspan="2" style="text-align: center;">கூடுதல்</td> <td>5992</td> </tr> <tr> <td>குன்னியூர் (5,6)</td> <td rowspan="3">4</td> <td>552</td> </tr> <tr> <td>ஆதிச்சபுரம்</td> <td>2292</td> </tr> <tr> <td>49 நெம்மேலி</td> <td>2093</td> </tr> <tr> <td colspan="2" style="text-align: center;">கூடுதல்</td> <td>4937</td> </tr> <tr> <td>விக்கிரபாண்டியம்</td> <td rowspan="3">5</td> <td>2253</td> </tr> <tr> <td>ஆலாத்தூர்</td> <td>1838</td> </tr> <tr> <td>இருள்நீக்கி</td> <td>1594</td> </tr> <tr> <td colspan="2" style="text-align: center;">கூடுதல்</td> <td>5685</td> </tr> </table>	57 குலமாணிக்கம்	1	1607	மாவட்டக்குடி	1146	சேந்தமங்கலம்	1175	பள்ளிவர்த்தி	1727	கூடுதல்		5655	சேந்தங்குடி	2	1874	செருவமணி	1796	திருநெல்லிக்காவல்	1657	கூடுதல்		5327	மழவராயநல்லூர்	3	3147	சேரி	1984	குன்னியூர் (1,2,3,4)	861	கூடுதல்		5992	குன்னியூர் (5,6)	4	552	ஆதிச்சபுரம்	2292	49 நெம்மேலி	2093	கூடுதல்		4937	விக்கிரபாண்டியம்	5	2253	ஆலாத்தூர்	1838	இருள்நீக்கி	1594	கூடுதல்		5685	-1791	-3.20	-
57 குலமாணிக்கம்	1	1607																																																											
மாவட்டக்குடி		1146																																																											
சேந்தமங்கலம்		1175																																																											
பள்ளிவர்த்தி		1727																																																											
கூடுதல்		5655																																																											
சேந்தங்குடி	2	1874																																																											
செருவமணி		1796																																																											
திருநெல்லிக்காவல்		1657																																																											
கூடுதல்		5327																																																											
மழவராயநல்லூர்	3	3147																																																											
சேரி		1984																																																											
குன்னியூர் (1,2,3,4)		861																																																											
கூடுதல்		5992																																																											
குன்னியூர் (5,6)	4	552																																																											
ஆதிச்சபுரம்		2292																																																											
49 நெம்மேலி		2093																																																											
கூடுதல்		4937																																																											
விக்கிரபாண்டியம்	5	2253																																																											
ஆலாத்தூர்		1838																																																											
இருள்நீக்கி		1594																																																											
கூடுதல்		5685																																																											

வ.எண்	மாவட்ட ஊராட்சி	2011 - கணக்கெடுப்பு படி மக்கள் தொகை	நிர்ணயிக்கப்பட்ட மொத்த வார்டுகளின் (DPW) எண்ணிக்கை	ஒரு வார்டின் (DPW) சராசரி மக்கள் தொகை கலம் (3) / கலம் (4)	உத்தேசிக்கப்பட்டுள்ள வார்டு (DPW) (6)			உத்தேசிக்கப்பட்ட வார்டின் மக்கள் தொகைக்கும் சராசரி வார்டின் (DPW) மக்கள் தொகைக்கும் உள்ள வித்தியாசம் கலம் (6c) - கலம் (5)	உத்தேசிக்கப்பட்ட வார்டின் மக்கள் தொகைக்கும் சராசரி வார்டின் (DPW) மக்கள் தொகைக்கும் உள்ள வித்தியாசத்தின் விழுக்காடு கலம் (7) X 100 / கலம்(5)	குறிப்பு																																																					
					உத்தேசிக்கப்பட்டுள்ள வார்டு எண்	வார்டில் (DPW) உள்ள ஊராட்சி ஒன்றிய வார்டு(கள்) பெயர் / எண்ணிக்கை	உத்தேசிக்கப்பட்டுள்ள வார்டின் (DPW) மக்கள் தொகை																																																								
(1)	(2)	(3)	(4)	(5)	(6a)	(6b)	(6c)	(7)	(8)	(9)																																																					
16	திருவாரூர்	1006482	18	55915.67	16	<table border="1"> <tr> <td>ரெங்கநாதபுரம்</td> <td rowspan="4">6</td> <td>1847</td> </tr> <tr> <td>பைங்காட்டுர்</td> <td>2095</td> </tr> <tr> <td>குறிச்சி</td> <td>1021</td> </tr> <tr> <td>ஓரத்தூர்</td> <td>1036</td> </tr> <tr> <td colspan="2">கூடுதல்</td> <td>5999</td> </tr> <tr> <td>பனையூர்</td> <td rowspan="2">7</td> <td>2938</td> </tr> <tr> <td>வாட்டார்</td> <td>2226</td> </tr> <tr> <td colspan="2">கூடுதல்</td> <td>5164</td> </tr> <tr> <td>கோட்டுர்</td> <td rowspan="2">8</td> <td>4853</td> </tr> <tr> <td>கோட்டுர் தோட்டம்</td> <td>1085</td> </tr> <tr> <td colspan="2">கூடுதல்</td> <td>5938</td> </tr> <tr> <td>புழுதிக்குடி</td> <td rowspan="2">9</td> <td>2751</td> </tr> <tr> <td>கருப்புகிளார்</td> <td>1778</td> </tr> <tr> <td colspan="2">கூடுதல்</td> <td>4529</td> </tr> <tr> <td>திருக்களார்</td> <td rowspan="4">10</td> <td>1912</td> </tr> <tr> <td>அக்கரைக்கோட்டகம்</td> <td>2029</td> </tr> <tr> <td>களப்பால்</td> <td>958</td> </tr> <tr> <td colspan="2">கூடுதல்</td> <td>4899</td> </tr> <tr> <td colspan="5">ஆக கூடுதல்</td> <td></td> <td></td> <td>54125</td> <td></td> <td></td> <td></td> </tr> </table>	ரெங்கநாதபுரம்	6	1847	பைங்காட்டுர்	2095	குறிச்சி	1021	ஓரத்தூர்	1036	கூடுதல்		5999	பனையூர்	7	2938	வாட்டார்	2226	கூடுதல்		5164	கோட்டுர்	8	4853	கோட்டுர் தோட்டம்	1085	கூடுதல்		5938	புழுதிக்குடி	9	2751	கருப்புகிளார்	1778	கூடுதல்		4529	திருக்களார்	10	1912	அக்கரைக்கோட்டகம்	2029	களப்பால்	958	கூடுதல்		4899	ஆக கூடுதல்							54125			
ரெங்கநாதபுரம்	6	1847																																																													
பைங்காட்டுர்		2095																																																													
குறிச்சி		1021																																																													
ஓரத்தூர்		1036																																																													
கூடுதல்		5999																																																													
பனையூர்	7	2938																																																													
வாட்டார்		2226																																																													
கூடுதல்		5164																																																													
கோட்டுர்	8	4853																																																													
கோட்டுர் தோட்டம்		1085																																																													
கூடுதல்		5938																																																													
புழுதிக்குடி	9	2751																																																													
கருப்புகிளார்		1778																																																													
கூடுதல்		4529																																																													
திருக்களார்	10	1912																																																													
அக்கரைக்கோட்டகம்		2029																																																													
களப்பால்		958																																																													
கூடுதல்		4899																																																													
ஆக கூடுதல்							54125																																																								

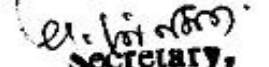
Secretary,
District Panchayat,
Tiruvavur

இணைப்பு-1 (ஆ) (திருத்தியது)
(மாவட்ட ஊராட்சி வார்டு) (வார்டு நிலப்பகுதி (Territorial Wards))
வார்டு மறுவரையறை (Delimitation) செய்வதற்கான வரைவு கருத்துருவிற்கான அடிப்படை விவரங்கள்

மாவட்டத்தின் பெயர் : திருவாரூர்

(1)	(2)	(3)	(4)	(5)	உத்தேசிக்கப்பட்டுள்ள வார்டு (DPW) (6)			(7)	(8)	(9)																																														
					(6a)	(6b)	(6c)																																																	
17	திருவாரூர்	1006482	18	55915.67	17	<table border="1"> <tr> <td>எடையூர்</td> <td>5</td> <td>4664</td> </tr> <tr> <td>கீழப்பெருமழை</td> <td rowspan="2">6</td> <td>1451</td> </tr> <tr> <td>குன்னலூர்</td> <td>3663</td> </tr> <tr> <td colspan="2" style="text-align: center;">கூடுதல்</td> <td>5114</td> </tr> <tr> <td>மேலப்பெருமழை</td> <td rowspan="3">7</td> <td>1015</td> </tr> <tr> <td>விளாங்காடு</td> <td>1946</td> </tr> <tr> <td>இடும்பாவனம் (1-4)</td> <td>2425</td> </tr> <tr> <td colspan="2" style="text-align: center;">கூடுதல்</td> <td>5386</td> </tr> <tr> <td>இடும்பாவனம் (5-12)</td> <td>8</td> <td>4920</td> </tr> <tr> <td>உதயமார்த்தாண்டபுரம் (1-8)</td> <td>9</td> <td>5011</td> </tr> <tr> <td>உப்பூர்</td> <td rowspan="3">10</td> <td>2793</td> </tr> <tr> <td>உதயமார்த்தாண்டபுரம்-9</td> <td>812</td> </tr> <tr> <td>ஜாம்புவானோடை-(1-3)</td> <td>1573</td> </tr> <tr> <td colspan="2" style="text-align: center;">கூடுதல்</td> <td>5178</td> </tr> <tr> <td>ஆலங்காடு</td> <td rowspan="3">11</td> <td>3364</td> </tr> <tr> <td>வடகாடுகோவிலூர்</td> <td>1664</td> </tr> <tr> <td>கீழநம்மங்குறிச்சி-8,9</td> <td>650</td> </tr> <tr> <td colspan="2" style="text-align: center;">கூடுதல்</td> <td>5678</td> </tr> </table>	எடையூர்	5	4664	கீழப்பெருமழை	6	1451	குன்னலூர்	3663	கூடுதல்		5114	மேலப்பெருமழை	7	1015	விளாங்காடு	1946	இடும்பாவனம் (1-4)	2425	கூடுதல்		5386	இடும்பாவனம் (5-12)	8	4920	உதயமார்த்தாண்டபுரம் (1-8)	9	5011	உப்பூர்	10	2793	உதயமார்த்தாண்டபுரம்-9	812	ஜாம்புவானோடை-(1-3)	1573	கூடுதல்		5178	ஆலங்காடு	11	3364	வடகாடுகோவிலூர்	1664	கீழநம்மங்குறிச்சி-8,9	650	கூடுதல்		5678	1175	2.10	
எடையூர்	5	4664																																																						
கீழப்பெருமழை	6	1451																																																						
குன்னலூர்		3663																																																						
கூடுதல்		5114																																																						
மேலப்பெருமழை	7	1015																																																						
விளாங்காடு		1946																																																						
இடும்பாவனம் (1-4)		2425																																																						
கூடுதல்		5386																																																						
இடும்பாவனம் (5-12)	8	4920																																																						
உதயமார்த்தாண்டபுரம் (1-8)	9	5011																																																						
உப்பூர்	10	2793																																																						
உதயமார்த்தாண்டபுரம்-9		812																																																						
ஜாம்புவானோடை-(1-3)		1573																																																						
கூடுதல்		5178																																																						
ஆலங்காடு	11	3364																																																						
வடகாடுகோவிலூர்		1664																																																						
கீழநம்மங்குறிச்சி-8,9		650																																																						
கூடுதல்		5678																																																						

(1)	(2)	(3)	(4)	(5)	உத்தேசிக்கப்பட்டுள்ள வார்டு (DPW) (6)			(7)	(8)	(9)	
					(6a)	(6b)	(6c)				
17	திருவாரூர்	1006482	18	55915.67	17	கீழநம்மங்குறிச்சி-(1-7) மேலநம்மங்குறிச்சி த.கீழக்காடு கூடுதல் ஜாம்புவானோடை-(4-12) கூடுதல் தில்லைவிளாகம்-(1-9) கூடுதல் தில்லைவிளாகம்-(10-12) தொண்டியக்காடு கற்பகநாதர்குளம் கூடுதல்	12 13 14 15	2043 554 2820 5417 5201 5201 5110 5110 1693 2517 1202 5412	1175	2.10	
ஆக கூடுதல்							57091				


 Secretary,
 District Panchayat,
 Tiruvarur

இணைப்பு-1 (இ) (திருத்தியது)
(மாவட்ட ஊராட்சி வார்டு) (வார்டு நிலப்பகுதி (Territorial Wards))
வார்டு மறுவரையறை (Delimitation) செய்வதற்கான வரைவு கருத்துருவிற்கான அடிப்படை விவரங்கள்

மாவட்டத்தின் பெயர் : திருவாரூர்

(1)	(2)	(3)	(4)	(5)	உத்தேசிக்கப்பட்டள்ள வார்டு (DPW) (6)			(7)	(8)	(9)																																																										
					(6a)	(6b)	(6c)																																																													
18	திருவாரூர்	1006482	18	55915.67	18	<table border="1"> <tr> <td>வேளூர்</td> <td rowspan="2">10</td> <td>2643</td> </tr> <tr> <td>கொக்காலடி</td> <td>2718</td> </tr> <tr> <td colspan="3" style="text-align: center;">கூடுதல்</td> <td>5361</td> </tr> <tr> <td>நுணாக்காடு</td> <td rowspan="2">11</td> <td>2268</td> </tr> <tr> <td>எழிலூர்</td> <td>2112</td> </tr> <tr> <td colspan="3" style="text-align: center;">கூடுதல்</td> <td>4380</td> </tr> <tr> <td>பாமணி</td> <td>12</td> <td>5552</td> </tr> <tr> <td colspan="3" style="text-align: center;">கூடுதல்</td> <td>5552</td> </tr> <tr> <td>கொருக்கை</td> <td>13</td> <td>5681</td> </tr> <tr> <td colspan="3" style="text-align: center;">கூடுதல்</td> <td>5681</td> </tr> <tr> <td>சேகல்</td> <td rowspan="2">14</td> <td>2501</td> </tr> <tr> <td>ஆதிரெங்கம்</td> <td>3160</td> </tr> <tr> <td colspan="3" style="text-align: center;">கூடுதல்</td> <td>5661</td> </tr> <tr> <td>நெடும்பலம்</td> <td rowspan="2">15</td> <td>3215</td> </tr> <tr> <td>கட்டிமேடு</td> <td>2952</td> </tr> <tr> <td colspan="3" style="text-align: center;">கூடுதல்</td> <td>6167</td> </tr> <tr> <td>பிச்சன்கோட்டகம்</td> <td rowspan="2">16</td> <td>1774</td> </tr> <tr> <td>மேலமருதூர்</td> <td>1538</td> </tr> <tr> <td colspan="3" style="text-align: center;">கூடுதல்</td> <td>3312</td> </tr> </table>	வேளூர்	10	2643	கொக்காலடி	2718	கூடுதல்			5361	நுணாக்காடு	11	2268	எழிலூர்	2112	கூடுதல்			4380	பாமணி	12	5552	கூடுதல்			5552	கொருக்கை	13	5681	கூடுதல்			5681	சேகல்	14	2501	ஆதிரெங்கம்	3160	கூடுதல்			5661	நெடும்பலம்	15	3215	கட்டிமேடு	2952	கூடுதல்			6167	பிச்சன்கோட்டகம்	16	1774	மேலமருதூர்	1538	கூடுதல்			3312	698	1.25	
வேளூர்	10	2643																																																																		
கொக்காலடி		2718																																																																		
கூடுதல்			5361																																																																	
நுணாக்காடு	11	2268																																																																		
எழிலூர்		2112																																																																		
கூடுதல்			4380																																																																	
பாமணி	12	5552																																																																		
கூடுதல்			5552																																																																	
கொருக்கை	13	5681																																																																		
கூடுதல்			5681																																																																	
சேகல்	14	2501																																																																		
ஆதிரெங்கம்		3160																																																																		
கூடுதல்			5661																																																																	
நெடும்பலம்	15	3215																																																																		
கட்டிமேடு		2952																																																																		
கூடுதல்			6167																																																																	
பிச்சன்கோட்டகம்	16	1774																																																																		
மேலமருதூர்		1538																																																																		
கூடுதல்			3312																																																																	

வ.எண்	மாவட்ட ஊராட்சி	2011 - கணக்கெடுப்பு படி மக்கள் தொகை	நிர்ணயிக்கப்பட்ட மொத்த வார்டுகளின் (DPW) எண்ணிக்கை	ஒரு வார்டின் (DPW) சராசரி மக்கள் தொகை கலம் (3) / கலம் (4)	உத்தேசிக்கப்பட்ட வார்டு (DPW) (6)			உத்தேசிக்கப்பட்ட வார்டின் (DPW) மக்கள் தொகைக்கும் சராசரி வார்டின் (DPW) மக்கள் தொகைக்கும் உள்ள வித்தியாசம் கலம் (6c) - கலம் (5)	உத்தேசிக்கப்பட்ட வார்டின் (DPW) மக்கள் தொகைக்கும் சராசரி வார்டின் (DPW) மக்கள் தொகைக்கும் உள்ள வித்தியாசத்தின் விழுக்காடு கலம் (7) X 100 / கலம்(5)	குறிப்பு		
					உத்தேசிக்கப்பட்ட வார்டு எண்	வார்டில் (DPW) உள்ள ஊராட்சி ஒன்றிய வார்டு(கள்) பெயர் / எண்ணிக்கை	உத்தேசிக்கப்பட்ட வார்டின் (DPW) மக்கள் தொகை					
(1)	(2)	(3)	(4)	(5)	(6a)	(6b)	(6c)	(7)	(8)	(9)		
18	திருவாரூர்	1006482	18	55915.67	18	மருதவனம்	1	1263	698	1.25		
						வங்கநகர்		1220				
						ஓவரூர்		2999				
						கூடுதல்						5482
						கள்ளிக்குடி	2	1657				
						வேப்பஞ்சேரி		1680				
						பாண்டி		1470				
						கூடுதல்						4807
						மாங்குடி	3	1672				
						ஆரியலூர்		1514				
						வடசங்கேந்தி		786				
						தோலி		1273				
						கூடுதல்						5245
						சங்கேந்தி	4	1358				
						பின்னத்தூர்		3608				
						கூடுதல்						4966
						ஆக கூடுதல்						56614

Secretary,
District Panchayat,
Tiruvavur

இணைப்பு .2 (இ)

(மாவட்ட ஊராட்சி வார்டு)

வரைவு வார்டு மறுவரையறைக்கான (Delimitation) அறிக்கை

மாவட்டத்தின் பெயர் திருவாரூர்

1	உத்தேசிக்கப்பட்ட (DPW) வார்டு எண்	1
2	உத்தேசிக்கப்பட்ட வார்டில் (DPW) உள்ளடங்கிய ஊராட்சி ஒன்றிய வார்டு (கள்) (PUW) பெயர் (கள்)/எண்ணிக்கை	அன்னுக்குடி, உத்தமதானபுரம், மூலாழ்வாஞ்சேரி, நல்லூர், இனாம்கிளியூர், மணலூர், மதகரம், மாளிகைத்திடல், வீரமங்கலம், வேலங்குடி, ஊத்துக்காடு, ஏரிவேளூர், ஆலூர், கோவிந்தகுடி, 44, ரெகுநாதபுரம், விருப்பட்சிபுரம், ஆதிச்சமங்கலம், சந்திரசேகரபுரம், பாடகச்சேரி, மணக்கால், 85 கிளியூர், முனியூர், 83 ரெகுநாபுரம், அவளிவநல்லூர், வடக்குப்பட்டம், தெற்குப்பட்டம், வீராணம், களத்தூர், விளத்தூர், அரித்துவாரமங்கலம், மருவத்தூர், பெருங்குடி, புளியக்குடி, திருவோணமங்கலம், ஆலங்குடி, பூந்தோட்டம்
3	வார்டின் (DPW) சராசரி மக்கள் தொகை	55915,67
4	உத்தேசிக்கப்பட்ட வார்டில் (DPW) உள்ள மக்கள் தொகை	63144
5	உத்தேசிக்கப்பட்ட வார்டின் (DPW) எல்லைகள்	
	வடக்கு	தஞ்சாவூர் மாவட்டம், கும்பபோணம் தாலுகா
	கிழக்கு	பூனாயிருப்புஇ சித்தன்வாழூர், மாணிக்கமங்கலம், அரவூர்
	தெற்கு	நீடாமங்கலம் தாலுகா, தென்குவளவேலி, நார்த்தாங்குடி
	மேற்கு	தஞ்சாவூர் மாவட்டம், பாபநாசம் தாலுகா
6	திருவாரூர் மாவட்ட ஊராட்சி வார்டு உள்ளாட்சி அமைப்பில் உள்ள உத்தேசிக்கப்பட்ட மாவட்ட ஊராட்சி வார்டின் (DPW) மக்கள் தொகை ஒரு வார்டின் (DPW) சராசரி மக்கள் தொகையைவிட குறைவாகவோ கூடுதலாகவோ இருப்பின் அதற்கான விவரம்	.இவ்வார்டின் சராசரி மக்கள் தொகை வித்தியாசத்தினை ஈடு செய்ய ஒரு ஊராட்சி ஒன்றிய வார்டு அல்லது ஒரு கிராம ஊராட்சியினை மற்ற மாவட்ட ஊராட்சியுடன் இணைக்கும் பட்சத்தில் அருகாமையில் உள்ள மாவட்ட ஊராட்சி வார்டுகளில் மக்கள் தொகை சராசரியை விட கூடுதலாக வித்தியாசம் அடைகிறது. மேலும் இம்மாவட்ட ஊராட்சி நிலவியல் ரீதியாக திருவாரூர் மாவட்ட உள்ளாட்சி அமைப்பின் எல்லையில் அமைந்துள்ளதால் மறுவரையறை செய்திட இயலாத நிலை உள்ளது.
7	குறிப்பு	.

Secretary,
District Panchayat,
Tiruvārūr

இணைப்பு-2(இ)

(மாவட்ட ஊராட்சி வார்டு)

வரைவு வார்டு மறுவரையறைக்கான (Delimitation) அறிக்கை

மாவட்டத்தின் பெயர் : திருவாரூர்

1	உத்தேசிக்கப்பட்ட (DPW) வார்டு எண்	2
2	உத்தேசிக்கப்பட்ட வார்டில் (DPW) உள்ளடங்கிய ஊராட்சி ஒன்றிய வார்டு (கள்) (PUW) பெயர் (கள்)/எண்ணிக்கை	பிரதாபராமபுரம் ,கண்டிரமாணிக்கம் 18.புதுக்குடி, நாரணமங்கலம், வடவேர், பருத்தியூர், ஆடிப்புலியூர், செருகளத்தூர், மணப்பறவை, காங்கேயநகரம், மேலப்பாலையூர், திருக்குடி 52. புதுக்குடி, மஞ்சக்குடி சிமிழி, சேங்காலிபுரம் அன்னவாசல், நெடுஞ்சேரி பெரும்பண்ணையூர், நெய்குப்பை மாத்தூர், சித்தன்வாழூர் தொழுவூர், சாரநத்தம் மேலவிடயல், கீழவிடயல், கண்டியூர், தென்குவளவேலி, நார்த்தாங்குடி, பாப்பாக்குடி, கொட்டையூர் பூனாயிருப்பு, அரவூர், மாணிக்கமங்கலம்
3	வார்டின் (DPW) சராசரி மக்கள் தொகை	55915.67
4	உத்தேசிக்கப்பட்ட வார்டில் (DPW) உள்ள மக்கள் தொகை	61484
5	உத்தேசிக்கப்பட்ட வார்டின் (DPW) எல்லைகள்	
	வடக்கு	திருவிடைமருதூர் ஒன்றியம்
	கிழக்கு	3 வது வார்டு
	தெற்கு	கொரடாச்சேரி ஒன்றியம்
	மேற்கு	வலங்கைமான் ஒன்றியம்
6	திருவாரூர் மாவட்ட ஊராட்சி வார்டு உள்ளாட்சி அமைப்பில் உள்ள உத்தேசிக்கப்பட்ட மாவட்ட ஊராட்சி வார்டின் (DPW) மக்கள் தொகை ஒரு வார்டின் (DPW) சராசரி மக்கள் தொகையைவிட குறைவாகவோ கூடுதலாகவோ இருப்பின் அதற்கான விவரம்	.
7	குறிப்பு	.

Secretary,
District Panchayat,
Tiruvavur

இணைப்பு-2 (இ)

(மாவட்ட ஊராட்சி வார்டு)

வரைவு வார்டு மறுவரையறைக்கான (Delimitation) அறிக்கை

மாவட்டத்தின் பெயர் : திருவாரூர்

1	உத்தேசிக்கப்பட்ட (DPW) வார்டு எண்	3
2	உத்தேசிக்கப்பட்ட வார்டில் (DPW) உள்ளடங்கிய ஊராட்சி ஒன்றிய வார்டு (கள்) (PUW) பெயர் (கள்)/எண்ணிக்கை	வயலூர் பரவாக்கறை, அன்னியூர் செருகுடி, திருப்பாம்புரம் சுரைக்காயூர், விளாகம், வடுகக்குடி கிள்ளியூர், ஆலத்தூர், கடகக்குடி, அய்யம்பேட்டை மருதுவாஞ்சேரி, கூத்தனூர் நெம்மேலி, அதம்பார் சரபோஜிராஜபுரம், திருவீழிமிழலை மணவாளநல்லூர், விஷ்ணுபுரம் கூந்தலூர், கடலங்குடி தேதியூர், மருத்துவக்குடி, சற்குணேஸ்வரபுரம் சேதனிபுரம், திருவிடச்சேரி விக்ரபாண்டியம், சீதக்கமங்கலம்
3	வார்டின் (DPW) சராசரி மக்கள் தொகை	55915.67
4	உத்தேசிக்கப்பட்ட வார்டில் (DPW) உள்ள மக்கள் தொகை	61228
5	உத்தேசிக்கப்பட்ட வார்டின் (DPW) எல்லைகள்	
	வடக்கு	நன்னிலம் ஒன்றியம்
	கிழக்கு	நன்னிலம்
	தெற்கு	கொரடாச்சேரி ஒன்றியம்
	மேற்கு	2 வது வார்டு
6	திருவாரூர் மாவட்ட ஊராட்சி வார்டு உள்ளாட்சி அமைப்பில் உள்ள உத்தேசிக்கப்பட்ட மாவட்ட ஊராட்சி வார்டின் (DPW) மக்கள் தொகை ஒரு வார்டின் (DPW) சராசரி மக்கள் தொகையைவிட குறைவாகவோ கூடுதலாகவோ இருப்பின் அதற்கான விவரம்	-
7	குறிப்பு	-

Secretary,
District Panchayat,
Tiruvavur

இணைப்பு - 2 (இ)

(மாவட்ட ஊராட்சி வார்டு)

வரைவு வார்டு மறுவரையறைக்கான (Delimitation) அறிக்கை

மாவட்டத்தின் பெயர் : திருவாரூர்

1	உத்தேசிக்கப்பட்ட (DPW) வார்டு எண்	4
2	உத்தேசிக்கப்பட்ட வார்டில் (DPW) உள்ளடங்கிய ஊராட்சி ஒன்றிய வார்டு (கள்) (PUW) பெயர் (கள்)/எண்ணிக்கை	பில்லூர், அன்னதானபுரம், கீரனூர், பாவட்டக்குடி, சிறுபுலியூர், காளியாகுடி, கடகம், திருக்கொட்டாரம், வேலங்குடி, தலையூர், கடுவங்குடி, திருமீயச்சூர், போழக்குடி, கொட்டூர், குருங்குளம், கொல்லாபுரம், மேனாங்குடி, உபயவேதாந்தபுரம், பண்டாரவாடை அகரதிருமாளம்.
3	வார்டின் (DPW) சராசரி மக்கள் தொகை	55915.67
4	உத்தேசிக்கப்பட்ட வார்டில் (DPW) உள்ள மக்கள் தொகை	51401
5	உத்தேசிக்கப்பட்ட வார்டின் (DPW) எல்லைகள்	
	வடக்கு	குத்தாலம் ஒன்றிய பகுதி
	கிழக்கு	குத்தாலம்இ திருமருகல் ஒன்றிய பகுதி
	தெற்கு	திருமருகல் ஒன்றிய பகுதி, கோயில்திருமாளம், ரெட்டக்குடி ஊராட்சிகள், 5வது மாவட்ட ஊராட்சி பகுதி
	மேற்கு	குடவாசல் ஒன்றிய பகுதி மகாராஜபுரம் ஊராட்சி
6	திருவாரூர் மாவட்ட ஊராட்சி வார்டு உள்ளாட்சி அமைப்பில் உள்ள உத்தேசிக்கப்பட்ட மாவட்ட ஊராட்சி வார்டின் (DPW) மக்கள் தொகை ஒரு வார்டின் (DPW) சராசரி மக்கள் தொகையைவிட குறைவாகவோ கூடுதலாகவோ இருப்பின் அதற்கான விவரம்	.
7	குறிப்பு	.

Secretary,
District Panchayat,
Tiruvārūr

இணைப்பு - 2 (இ)

(மாவட்ட ஊராட்சி வார்டு)

வரைவு வார்டு மறுவரையறைக்கான (Delimitation) அறிக்கை

மாவட்டத்தின் பெயர் : திருவாரூர்

1	உத்தேசிக்கப்பட்ட (DPW) வார்டு எண்	5
2	உத்தேசிக்கப்பட்ட வார்டில் (DPW) உள்ளடங்கிய ஊராட்சி ஒன்றிய வார்டு (கள்) (PUW) பெயர் (கள்)/எண்ணிக்கை	ரெட்டக்குடி, செம்பியநல்லூர், கோயில்திருமாளம் மகாராஜபுரம், கொத்தவாசல், ஆலங்குடி, செருவளூர், முடிகொண்டான திருகக்கண்டஸ்வரம், அச்சுதமங்கலம், வடக்குடி, வாழ்க்கை, சேங்கனூர், திருவாஞ்சியம், கீழ்க்குடி, பருத்தியூர் வீதிவிடங்கள், சலிப்பேரி, தட்டாத்திமூலை, நாடாகுடி, மூலங்குடி, ஆனைக்குப்பம், குவளைக்கால், பனங்குடி, மகிழஞ்சேரி, மூங்கில்குடி, விசலூர், சொரக்குடி.
3	வார்டின் (DPW) சராசரி மக்கள் தொகை	55915.67
4	உத்தேசிக்கப்பட்ட வார்டில் (DPW) உள்ள மக்கள் தொகை	49598
5	உத்தேசிக்கப்பட்ட வார்டின் (DPW) எல்லைகள்	
	வடக்கு	குடவாசல் ஒன்றிய பகுதி 4/வது மாவட்ட ஊராட்சி பகுதி
	கிழக்கு	திருமருகல் ஒன்றிய பகுதி
	தெற்கு	கொரடாச்சேரி ஒன்றிய பகுதி
	மேற்கு	குடவாசல் ஒன்றிய பகுதி
6	திருவாரூர் மாவட்ட ஊராட்சி வார்டு உள்ளாட்சி அமைப்பில் உள்ள உத்தேசிக்கப்பட்ட மாவட்ட ஊராட்சி வார்டின் (DPW) மக்கள் தொகை ஒரு வார்டின் (DPW) சராசரி மக்கள் தொகையைவிட குறைவாகவோ கூடுதலாகவோ இருப்பின் அதற்கான விவரம்	நன்னிலம் ஊராட்சி ஒன்றியத்தினை இரண்டு மாவட்ட ஊராட்சி வார்டுகளாக பிரிக்கும்போது இரண்டு வார்டுகளிலும் திருவாரூர் மாவட்ட ஊராட்சி வார்டின் சராசரி மக்கள் தொகையைவிட குறைவாக உள்ளது. இந்த குறைவான எண்ணிக்கையும் மிக சொற்ப அளவில் உள்ளது. எனவே 5 வது வார்டிலிருந்து 4 வது வார்டுக்கு ஊராட்சியினை மாற்றும் நிலையில் 4வது வார்டில் அனுமதிக்கப்பட்ட மக்கள் தொகையைவிட குறையும் நிலை உள்ளது. எனவே 5 வது வார்டினை 51401 மக்கள் தொகை உள்ள வார்டாக அமைக்கப்பட்டுள்ளது,
7	குறிப்பு	.

Secretary,
District Panchayat,
Tiruvavur

இணைப்பு - 2 (இ)

(மாவட்ட ஊராட்சி வார்டு)

வரைவு வார்டு மறுவரையறைக்கான (Delimitation) அறிக்கை

மாவட்டத்தின் பெயர் : திருவாரூர்

1	உத்தேசிக்கப்பட்ட (DPW) வார்டு எண்	6
2	உத்தேசிக்கப்பட்ட வார்டில் (DPW) உள்ளடங்கிய ஊராட்சி ஒன்றிய வார்டு (கள்) (PUW) பெயர் (கள்)/எண்ணிக்கை	இலையூர், திருக்களம்பூர், உத்திரங்குடி, கரையாபாலையூர், கழகக்குடி, பத்தூர், காப்பணாமங்கலம், எண்கண், நெய்குப்பை, செம்மங்குடி, கீரங்குடி, அரசவனங்காடு, மணக்கால், வடகண்டம், நாகக்குடி, பெரும்புகளூர், வண்டாம்பாளை, அகரத்திருநல்லூர், இலவங்கார்குடி, காட்டுர், திருக்கண்ணமங்கை, அபிவிருத்தீஸ்வரம், செல்லூர்
3	வார்டின் (DPW) சராசரி மக்கள் தொகை	55915.67
4	உத்தேசிக்கப்பட்ட வார்டில் (DPW) உள்ள மக்கள் தொகை	51731
5	உத்தேசிக்கப்பட்ட வார்டின் (DPW) எல்லைகள்	
	வடக்கு	குடவாசல் வட்டாரம்
	கிழக்கு	திருவாரூர் வட்டாரம்
	தெற்கு	மாவட்ட ஊராட்சி வார்டு 7 கொரடாச்சேரி
	மேற்கு	நீடாமங்கலம் மற்றும் வலங்கைமான் வட்டாரங்கள்
6	திருவாரூர் மாவட்ட ஊராட்சி வார்டு உள்ளாட்சி அமைப்பில் உள்ள உத்தேசிக்கப்பட்ட மாவட்ட ஊராட்சி வார்டின் (DPW) மக்கள் தொகை ஒரு வார்டின் (DPW) சராசரி மக்கள் தொகையைவிட குறைவாகவோ கூடுதலாகவோ இருப்பின் அதற்கான விவரம்	.
7	குறிப்பு	.

Secretary,
District Panchayat,
Tiruvavur

இணைப்பு - 2 (இ)

(மாவட்ட ஊராட்சி வார்டு)

வரைவு வார்டு மறுவரையறைக்கான (Delimitation) அறிக்கை

மாவட்டத்தின் பெயர் : திருவாரூர்

1	உத்தேசிக்கப்பட்ட (DPW) வார்டு எண்	7
2	உத்தேசிக்கப்பட்ட வார்டில் (DPW) உள்ளடங்கிய ஊராட்சி ஒன்றிய வார்டு (கள்) (PUW) பெயர் (கள்)/எண்ணிக்கை	காவனூர், அம்மையப்பன், களத்தூர், ஆய்குடி, விஸ்வநாதபுரம், அத்திச்சோழமங்கலம், ஊர்குடி, பெருமாளகரம், மேலதிருமதிசுன்னம், தியாகராஜபுரம், பெருந்தரக்குடி, தேவர்கண்டநல்லூர், கமலாபுரம், எருக்காட்டுர், கண்கொடுத்தவனிதம், மேலராதாநல்லூர், பருத்தியூர், அத்திக்கடை, விடையபுரம், திருவிடவாசல், முசிரியம்
3	வார்டின் (DPW) சராசரி மக்கள் தொகை	55915.67
4	உத்தேசிக்கப்பட்ட வார்டில் (DPW) உள்ள மக்கள் தொகை	51570
5	உத்தேசிக்கப்பட்ட வார்டின் (DPW) எல்லைகள்	
	வடக்கு	மாவட்ட ஊராட்சி 6, கொரடாச்சேரி
	கிழக்கு	திருவாரூர் மற்றும் மன்னார்குடி வட்டாரம்
	தெற்கு	மன்னார்குடி வட்டாரம்
	மேற்கு	நீடாமங்கலம் வட்டாரம்
6	திருவாரூர் மாவட்ட ஊராட்சி வார்டு உள்ளடக்கிய அமைப்பில் உள்ள உத்தேசிக்கப்பட்ட மாவட்ட ஊராட்சி வார்டின் (DPW) மக்கள் தொகை ஒரு வார்டின் (DPW) சராசரி மக்கள் தொகையைவிட குறைவாகவோ கூடுதலாகவோ இருப்பின் அதற்கான விவரம்	.
7	குறிப்பு	.

Secretary,
District Panchayat,
Tiruvavur

இணைப்பு -2(இ)

(மாவட்ட ஊராட்சி வார்டு)

வரைவு வார்டு மறுவரையறைக்கான (Delimitation) அறிக்கை

மாவட்டத்தின் பெயர் : திருவாரூர்

1	உத்தேசிக்கப்பட்ட (DPW) வார்டு எண்	8
2	உத்தேசிக்கப்பட்ட வார்டில் (DPW) உள்ளடங்கிய ஊராட்சி ஒன்றிய வார்டு (கள்) (PUW) பெயர் (கள்)/எண்ணிக்கை	கோவில்வெண்ணி, நகர் ஆதனூர், சித்தமல்லிமேல்பாதி பரப்பணமேடு, காளாச்சேரி ராயபுரம், பெரம்பூர் பூவனூர், அனுமந்தபுரம் ஒளிமதி, ஆய்குடி அதங்குடி (வார்டு 1 மற்றும் 3) அதங்குடி (வார்டு 2,4 மற்றும் 5) பொதக்குடி(வார்டு 1 முதல் 4 முடிய) பொதக்குடி (வார்டு 5 முதல் 12 முடிய) அதங்குடி (வார்டு 6 முதல் 9 முடிய) அரிச்சபுரம், சித்தாம்பூர் வெள்ளக்குடி, கீழாளவந்தச்சேரி மேலாளவந்தச்சேரி, புதுதேவங்குடி ரிசியூர், காளாஞ்சிமேடு கானூர் அன்னவாசல், வடகாரவயல்
3	வார்டின் (DPW) சராசரி மக்கள் தொகை	55915.67
4	உத்தேசிக்கப்பட்ட வார்டில் (DPW) உள்ள மக்கள் தொகை	59728
5	உத்தேசிக்கப்பட்ட வார்டின் (DPW) எல்லைகள்	
	வடக்கு	வலங்கைமான்
	கிழக்கு	கொரடாச்சேரி
	தெற்கு	வார்டு 9
	மேற்கு	அம்மாப்பேட்டை
6	திருவாரூர் மாவட்ட ஊராட்சி வார்டு உள்ளாட்சி அமைப்பில் உள்ள உத்தேசிக்கப்பட்ட மாவட்ட ஊராட்சி வார்டின் (DPW) மக்கள் தொகை ஒரு வார்டின் (DPW) சராசரி மக்கள் தொகையைவிட குறைவாகவோ கூடுதலாகவோ இருப்பின் அதற்கான விவரம்	.
7	குறிப்பு	.

Secretary,
District Panchayat,
Tiruvavur

இணைப்பு -2 (இ)

(மாவட்ட ஊராட்சி வார்டு)

வரைவு வார்டு மறுவரையறைக்கான (Delimitation) அறிக்கை

மாவட்டத்தின் பெயர் : திருவாரூர்

1	உத்தேசிக்கப்பட்ட (DPW) வார்டு எண்	9
2	உத்தேசிக்கப்பட்ட வார்டில் (DPW) உள்ளடங்கிய ஊராட்சி ஒன்றிய வார்டு (கள்) (PUW) பெயர் (கள்)/எண்ணிக்கை	செட்டிச்சத்திரம் அய்யம்பேட்டை முன்னாவல்கோட்டை மூவர்கோட்டை, சோனாப்பேட்டை புள்ளவராயன்குடிகாடு எடக்கீழையூர், எடக்கண்டியன் தெரு எடமேலையூர் நடுத்தெரு எடமேலையூர் மேற்கு வடுவூர் வடபாதி, காரக்கோட்டை வடுவூர் அக்ரஹாரம், வடுவூர் தென்பாதி செருமங்கலம் (வார்டு 1 முதல் 4 மற்றும் 6 முதல் 9 வரை) , நல்லிக்கோட்டை கட்டக்குடி, செருமங்கலம் (வார்டு 5) பேரையூர் (வார்டு 1 மற்றும் 2) கருவாக்குறிச்சி பேரையூர் (வார்டு 3 முதல் 9 வரை) முக்குளம் சாத்தனூர், தளிக்கோட்டை
3	வார்டின் (DPW) சராசரி மக்கள் தொகை	55915.67
4	உத்தேசிக்கப்பட்ட வார்டில் (DPW) உள்ள மக்கள் தொகை	55645
5	உத்தேசிக்கப்பட்ட வார்டின் (DPW) எல்லைகள்	
	வடக்கு	வார்டு 8
	கிழக்கு	மன்னார்குடி வட்டாரம்
	தெற்கு	மன்னார்குடி வட்டாரம்
	மேற்கு	ஓரத்தநாடு
6	திருவாரூர் மாவட்ட ஊராட்சி வார்டு உள்ளாட்சி அமைப்பில் உள்ள உத்தேசிக்கப்பட்ட மாவட்ட ஊராட்சி வார்டின் (DPW) மக்கள் தொகை ஒரு வார்டின் (DPW) சராசரி மக்கள் தொகையைவிட குறைவாகவோ கூடுதலாகவோ இருப்பின் அதற்கான விவரம்	.
7	குறிப்பு	.

Secretary,
District Panchayat,
Tiruvavur

இணைப்பு-2 (இ)

(மாவட்ட ஊராட்சி வார்டு)

வரைவு வார்டு மறுவரையறைக்கான (Delimitation) அறிக்கை

மாவட்டத்தின் பெயர் : திருவாரூர்

1	உத்தேசிக்கப்பட்ட (DPW) வார்டு எண்	10
2	உத்தேசிக்கப்பட்ட வார்டில் (DPW) உள்ளடங்கிய ஊராட்சி ஒன்றிய வார்டு (கள்) (PUW) பெயர் (கள்)/எண்ணிக்கை	மேலவாசல், அச்சேஷம் துளசேந்திரபுரம் (வார்டு 5,6,7,8,) இடையர்நத்தம். சுந்தரக்கோட்டை காரிக்கோட்டை, இடையர்எம்பேத்தி நெடுவாக்கோட்டை, கீழ்திருப்பாலக்குடி மேலதிருப்பாலக்குடி, 29நெம்மேலி கண்டிதம்பேட்டை (வார்டு 1,2) மகாதேவப்பட்டினம், உள்ளிக்கோட்டை கண்டிதம்பேட்டை (வார்டு 3,4,5,6) பரவாக்கோட்டை(வார்டு 1,2,3,4,5,7) பரவாக்கோட்டை வார்டு 6,8,9,10,11,12) கூப்பாச்சிக்கோட்டை, பைங்காநாடு துளசேந்திரபுரம் (வார்டு 1,2,3,4,) தலையாமங்கலம்
3	வார்டின் (DPW) சராசரி மக்கள் தொகை	55915.67
4	உத்தேசிக்கப்பட்ட வார்டில் (DPW) உள்ள மக்கள் தொகை	60620
5	உத்தேசிக்கப்பட்ட வார்டின் (DPW) எல்லைகள்	
	வடக்கு	மன்னார்குடி நகராட்சி
	கிழக்கு	மன்னார்குடி ஒன்றியம்
	தெற்கு	கோட்டுர் ஒன்றியம்
	மேற்கு	நீடாமங்கலம் ஒன்றியம்
6	திருவாரூர் மாவட்ட ஊராட்சி வார்டு உள்ளாட்சி அமைப்பில் உள்ள உத்தேசிக்கப்பட்ட மாவட்ட ஊராட்சி வார்டின் (DPW) மக்கள் தொகை ஒரு வார்டின் (DPW) சராசரி மக்கள் தொகையைவிட குறைவாகவோ கூடுதலாகவோ இருப்பின் அதற்கான விவரம்	-
7	குறிப்பு	.

Secretary,
District Panchayat,
Tiruvavur

இணைப்பு-2 (இ)

(மாவட்ட ஊராட்சி வார்டு)

வரைவு வார்டு மறுவரையறைக்கான (Delimitation) அறிக்கை

மாவட்டத்தின் பெயர் : திருவாரூர்

1	உத்தேசிக்கப்பட்ட (DPW) வார்டு எண்	11
2	உத்தேசிக்கப்பட்ட வார்டில் (DPW) உள்ளடங்கிய ஊராட்சி ஒன்றிய வார்டு (கள்) (PUW) பெயர் (கள்)/எண்ணிக்கை	பருத்திக்கோட்டை மூவாநல்லூர், கர்ணாவூர் வேட்டைத்திடல், தென்கோவனூர் வடகோவனூர், சவளக்காரன் ராமபுரம், கொத்தங்குடி பழையனூர்(வார்டு 1,2,3,4,8,9) சித்தன்குடி, வேளக்குடி வடபாதிமங்கலம் பழையனூர்(வார்டு 5,6) ஓவர்சேரி மஞ்சனவாடி திருராமேஸ்வரம் மூணாம்சேத்தி, சேரன்குளம் மரவாக்காடு, தென்பாதி, 54 நெம்மேலி ஏத்தக்குடி, வடபாதி
3	வார்டின் (DPW) சராசரி மக்கள் தொகை	55915.67
4	உத்தேசிக்கப்பட்ட வார்டில் (DPW) உள்ள மக்கள் தொகை	52977
5	உத்தேசிக்கப்பட்ட வார்டின் (DPW) எல்லைகள்	
	வடக்கு	நீடாமங்கலம் ஒன்றியம்
	கிழக்கு	மன்னார்குடி ஒன்றியம்
	தெற்கு	கோட்டூர் ஒன்றியம்
	மேற்கு	நீடாமங்கலம் ஒன்றியம்
6	திருவாரூர் மாவட்ட ஊராட்சி வார்டு உள்ளாட்சி அமைப்பில் உள்ள உத்தேசிக்கப்பட்ட மாவட்ட ஊராட்சி வார்டின் (DPW) மக்கள் தொகை ஒரு வார்டின் (DPW) சராசரி மக்கள் தொகையைவிட குறைவாகவோ கூடுதலாகவோ இருப்பின் அதற்கான விவரம்	-
7	குறிப்பு	.

Secretary,
District Panchayat,
Tiruvārūr

இணைப்பு -2 (இ)

(மாவட்ட ஊராட்சி வார்டு)

வரைவு வார்டு மறுவரையறைக்கான (Delimitation) அறிக்கை

மாவட்டத்தின் பெயர் : திருவாரூர்

1	உத்தேசிக்கப்பட்ட (DPW) வார்டு எண்	12
2	உத்தேசிக்கப்பட்ட வார்டில் (DPW) உள்ளடங்கிய ஊராட்சி ஒன்றிய வார்டு (கள்) (PUW) பெயர் (கள்)/எண்ணிக்கை	கல்யாணசுந்தரபுரம், புதுப்பத்தூர், மாங்குடி, பெருங்குடி, கெத்தட்டாரக்குடி, கல்யாணமகாதேவி, தப்பளம்புலியூர், வடகரை, ஆத்தூர், திருநெயம்பேர், குன்னியூர், வேப்பத்தாங்குடி, பின்னவாசல், உமாமகேஸ்வரபுரம், திருக்காரவாசல், பு தூர், சித்திரையூர், பாலக்குறிச்சி, மணக்கரை, பெரியகொத்தூர், கீழமணலி, ஓகைபேரையூர், அரிச்சந்திரபுரம், புள்ளமங்கலம், வக்ராநல்லூர், பாரதிமூலங்குடி, பூந்தாழங்குடி, சேமங்கலம்.
3	வார்டின் (DPW) சராசரி மக்கள் தொகை	55915.67
4	உத்தேசிக்கப்பட்ட வார்டில் (DPW) உள்ள மக்கள் தொகை	51661
5	உத்தேசிக்கப்பட்ட வார்டின் (DPW) எல்லைகள்	
	வடக்கு	திருவாரூர் ஒன்றியம்
	கிழக்கு	கீழவேளூர் ஒன்றியம்
	தெற்கு	திருத்துறைப்பூண்டி மற்றும் கோட்டூர் ஒன்றியம்
	மேற்கு	மன்னார்சூடி மற்றும் கொரடாச்சேரி ஒன்றியம்
6	திருவாரூர் மாவட்ட ஊராட்சி வார்டு உள்ளாட்சி அமைப்பில் உள்ள உத்தேசிக்கப்பட்ட மாவட்ட ஊராட்சி வார்டின் (DPW) மக்கள் தொகை ஒரு வார்டின் (DPW) சராசரி மக்கள் தொகையைவிட குறைவாகவோ கூடுதலாகவோ இருப்பின் அதற்கான விவரம்	.
7	குறிப்பு	.

Secretary,
District Panchayat,
Tiruvavur

இணைப்பு - 2 (இ)

(மாவட்ட ஊராட்சி வார்டு)

வரைவு வார்டு மறுவரையறைக்கான (Delimitation) அறிக்கை

மாவட்டத்தின் பெயர் : திருவாரூர்

1	உத்தேசிக்கப்பட்ட (DPW) வார்டு எண்	13
2	உத்தேசிக்கப்பட்ட வார்டில் (DPW) உள்ளடங்கிய ஊராட்சி ஒன்றிய வார்டு (கள்) (PUW) பெயர் (கள்)/எண்ணிக்கை	கீழ்க்காவாதுகுடி, பள்ளிவாரமங்கலம், நடப்பூர், திருவாதிரைமங்கலம், வைப்பூர், ஆழூர், ஓடாச்சேரி, பழையவலம், செருகுடி, பழவனக்குடி, கல்லிக்குடி, தண்டலை, அடியக்கமங்கலம், அலிவலம், புலிவலம், கூடூர், வேலங்குடி
3	வார்டின் (DPW) சராசரி மக்கள் தொகை	55915.67
4	உத்தேசிக்கப்பட்ட வார்டில் (DPW) உள்ள மக்கள் தொகை	59301
5	உத்தேசிக்கப்பட்ட வார்டின் (DPW) எல்லைகள்	
	வடக்கு	கீழ்வேளூர் ஒன்றியம்
	கிழக்கு	நாகப்பட்டினம் ஒன்றியம்
	தெற்கு	திருவாரூர் ஒன்றியம்
	மேற்கு	கொரடாச்சேரி ஒன்றியம்
6	திருவாரூர் மாவட்ட ஊராட்சி வார்டு உள்ளாட்சி அமைப்பில் உள்ள உத்தேசிக்கப்பட்ட மாவட்ட ஊராட்சி வார்டின் (DPW) மக்கள் தொகை ஒரு வார்டின் (DPW) சராசரி மக்கள் தொகையைவிட குறைவாகவோ கூடுதலாகவோ இருப்பின் அதற்கான விவரம்	.
7	குறிப்பு	.

Secretary,
District Panchayat,
Tiruvavur

இணைப்பு -2 (இ)

(மாவட்ட ஊராட்சி வார்டு)

வரைவு வார்டு மறுவரையறைக்கான (Delimitation) அறிக்கை

மாவட்டத்தின் பெயர் : திருவாரூர்

1	உத்தேசிக்கப்பட்ட (DPW) வார்டு எண்	14
2	உத்தேசிக்கப்பட்ட வார்டில் (DPW) உள்ளடங்கிய ஊராட்சி ஒன்றிய வார்டு (கள்) (PUW) பெயர் (கள்)/எண்ணிக்கை	கீராலத்தூர், திருத்தாங்கூர், ஆண்டாங்கரை, கோமல், அம்மனூர், கச்சனம், ஆலத்தம்பாடி, பழையங்குடி, பூசலாங்குடி, கீரக்களூர், திருவலஞ்சுழி, விளக்குடி, மேட்டுப்பாளையம், இராயநல்லூர், பனையூர், கொத்தமங்கலம், வரம்பியம், மணலி, குரும்பல், குன்னூர்,
3	வார்டின் (DPW) சராசரி மக்கள் தொகை	55915.67
4	உத்தேசிக்கப்பட்ட வார்டில் (DPW) உள்ள மக்கள் தொகை	55164
5	உத்தேசிக்கப்பட்ட வார்டின் (DPW) எல்லைகள்	
	வடக்கு	கோட்டுர் ஊராட்சி ஒன்றியம் மற்றும் திருவாரூர் ஊராட்சி ஒன்றியம்
	கிழக்கு	நாகப்பட்டினம் மாவட்டம்
	தெற்கு	நுணாக்காடு, வேளூர் ஊராட்சி மற்றும் திருத்துறைப்பூண்டி நகராட்சி
	மேற்கு	கோட்டுர் ஊராட்சி ஒன்றிய எல்லை
6	திருவாரூர் மாவட்ட ஊராட்சி வார்டு உள்ளாட்சி அமைப்பில் உள்ள உத்தேசிக்கப்பட்ட மாவட்ட ஊராட்சி வார்டின் (DPW) மக்கள் தொகை ஒரு வார்டின் (DPW) சராசரி மக்கள் தொகையைவிட குறைவாகவோ கூடுதலாகவோ இருப்பின் அதற்கான விவரம்	.
7	குறிப்பு	.

Secretary,
District Panchayat,
Tiruvavur

இணைப்பு -2 (இ)

(மாவட்ட ஊராட்சி வார்டு)

வரைவு வார்டு மறுவரையறைக்கான (Delimitation) அறிக்கை

மாவட்டத்தின் பெயர் : திருவாரூர்

1	உத்தேசிக்கப்பட்ட (DPW) வார்டு எண்	15
2	உத்தேசிக்கப்பட்ட வார்டில் (DPW) உள்ளடங்கிய ஊராட்சி ஒன்றிய வார்டு (கள்) (PUW) பெயர் (கள்)/எண்ணிக்கை	மேலநத்தம், திருமக்கோட்டை (வார்டு எண் 2 முதல் 9 முடிய) திருமக்கோட்டை (வார்டு எண் 01) ராதாநரசிம்மபுரம், வள்ளூர் தென்பரை, பாலையூர் கெழுவத்தூர், நல்லூர் மண்ணுக்குமுண்டான், குறிச்சிமூலை வெங்கத்தான்குடி, எளவனூர் தெற்குநாணலூர், 83 குலமாணிக்கம் பாலையகோட்டை, பெருகவாழ்ந்தான் தேவதானம், கும்மட்டித்திடல் நெச்சியூர் (வார்டு எண் 01) சித்தமல்லி, செருகளத்தூர் நெச்சியூர் (வார்டு எண் 02 முதல் 09 முடிய)
3	வார்டின் (DPW) சராசரி மக்கள் தொகை	55915.67
4	உத்தேசிக்கப்பட்ட வார்டில் (DPW) உள்ள மக்கள் தொகை	53400
5	உத்தேசிக்கப்பட்ட வார்டின் (DPW) எல்லைகள்	
	வடக்கு	மன்னார்குடி ஒன்றியம்
	கிழக்கு	14 வது வார்டு
	தெற்கு	முத்துப்பேட்டை ஒன்றியம்
	மேற்கு	மதுக்கூர் ஒன்றியம்
6	திருவாரூர் மாவட்ட ஊராட்சி வார்டு உள்ளடங்கிய அமைப்பில் உள்ள உத்தேசிக்கப்பட்ட மாவட்ட ஊராட்சி வார்டின் (DPW) மக்கள் தொகை ஒரு வார்டின் (DPW) சராசரி மக்கள் தொகையைவிட குறைவாகவோ கூடுதலாகவோ இருப்பின் அதற்கான விவரம்	.
7	குறிப்பு	.

Secretary,
District Panchayat,
Tiruvavur

இணைப்பு -2 (இ)

(மாவட்ட ஊராட்சி வார்டு)

வரைவு வார்டு மறுவரையறைக்கான (Delimitation) அறிக்கை

மாவட்டத்தின் பெயர் : திருவாரூர்

1	உத்தேசிக்கப்பட்ட (DPW) வார்டு எண்	16
2	உத்தேசிக்கப்பட்ட வார்டில் (DPW) உள்ளடங்கிய ஊராட்சி ஒன்றிய வார்டு (கள்) (PUW) பெயர் (கள்)/எண்ணிக்கை	57, குலமாணிக்கம், மாவட்டக்குடி, சேந்தமங்கலம், பள்ளிவர்த்தி, சேந்தங்குடி, செருவாமணி, திருநெல்லிகாவல், மழவராயநல்லூர், சேரி, குன்னியூர், ஆதிச்சுபுரம், 49, நெம்மேலி, விக்ரபாண்டியம், ஆலாத்தூர், இருள்நீக்கி, ரொங்கநாதபுரம், பைங்காட்டுர், குறிச்சி, ஓரத்தூர், பழையூர், வாட்டார், கோட்டுர், கோட்டுர் தோட்டம், புழுதிக்குடி, கருப்புக்கிளார், திருக்களார், அக்கரைக்கோட்டகம், களப்பாள்
3	வார்டின் (DPW) சராசரி மக்கள் தொகை	55915.67
4	உத்தேசிக்கப்பட்ட வார்டில் (DPW) உள்ள மக்கள் தொகை	51570
5	உத்தேசிக்கப்பட்ட வார்டின் (DPW) எல்லைகள்	
	வடக்கு	திருவாரூர் ஒன்றியம்
	கிழக்கு	திருத்துறைப்பூண்டி ஒன்றியம்
	தெற்கு	மன்னார்குடி ஒன்றியம்
	மேற்கு	15.வது வார்டு
6	திருவாரூர் மாவட்ட ஊராட்சி வார்டு உள்ளாட்சி அமைப்பில் உள்ள உத்தேசிக்கப்பட்ட மாவட்ட ஊராட்சி வார்டின் (DPW) மக்கள் தொகை ஒரு வார்டின் (DPW) சராசரி மக்கள் தொகையைவிட குறைவாகவோ கூடுதலாகவோ இருப்பின் அதற்கான விவரம்	.
7	குறிப்பு	.

Secretary,
District Panchayat,
Tiruvavur

இணைப்பு-2 (இ)

(மாவட்ட ஊராட்சி வார்டு)

வரைவு வார்டு மறுவரையறைக்கான (Delimitation) அறிக்கை

மாவட்டத்தின் பெயர் : திருவாரூர்

1	உத்தேசிக்கப்பட்ட (DPW) வார்டு எண்	17
2	உத்தேசிக்கப்பட்ட வார்டில் (DPW) உள்ளடங்கிய ஊராட்சி ஒன்றிய வார்டு (கள்) (PUW) பெயர் (கள்)/எண்ணிக்கை	எடையூர், கீழ்ப்பெருமழை குன்னலூர், மேலப்பெருமழை விளாங்காடு, இடும்பாவனம் (1-4) இடும்பாவனம் (5-12) உதயமார்த்தாண்டபுரம் (1-8) உப்பூர், உதயமார்த்தாண்டபுரம்-9 ஜாம்புவானோடை-(1-3) ஆலங்காடு, வடகாடுகோவிலூர் கீழநம்மங்குறிச்சி-8,9 கீழநம்மங்குறிச்சி-(1-7) மேலநம்மங்குறிச்சி, த.கீழக்காடு ஜாம்புவானோடை-(4-12) தில்லைவிளாகம்-(1-9) தில்லைவிளாகம்-(10-12) தொண்டியக்காடு, கற்பகநாதர்குளம்
3	வார்டின் (DPW) சராசரி மக்கள் தொகை	55915.67
4	உத்தேசிக்கப்பட்ட வார்டில் (DPW) உள்ள மக்கள் தொகை	57091
5	உத்தேசிக்கப்பட்ட வார்டின் (DPW) எல்லைகள்	
	வடக்கு	18 வது மாவட்ட ஊராட்சி வார்டு
	கிழக்கு	18 வது மாவட்ட ஊராட்சி வார்டு
	தெற்கு	வங்காள விரிகுடா
	மேற்கு	தஞ்சாவூர் மாவட்டம்
6	திருவாரூர் மாவட்ட ஊராட்சி வார்டு உள்ளாட்சி அமைப்பில் உள்ள உத்தேசிக்கப்பட்ட மாவட்ட ஊராட்சி வார்டின் (DPW) மக்கள் தொகை ஒரு வார்டின் (DPW) சராசரி மக்கள் தொகையைவிட குறைவாகவோ கூடுதலாகவோ இருப்பின் அதற்கான விவரம்	.
7	குறிப்பு	.

Secretary,
District Panchayat,
Tiruvārūr

இணைப்பு - 2 (இ)

(மாவட்ட ஊராட்சி வார்டு)

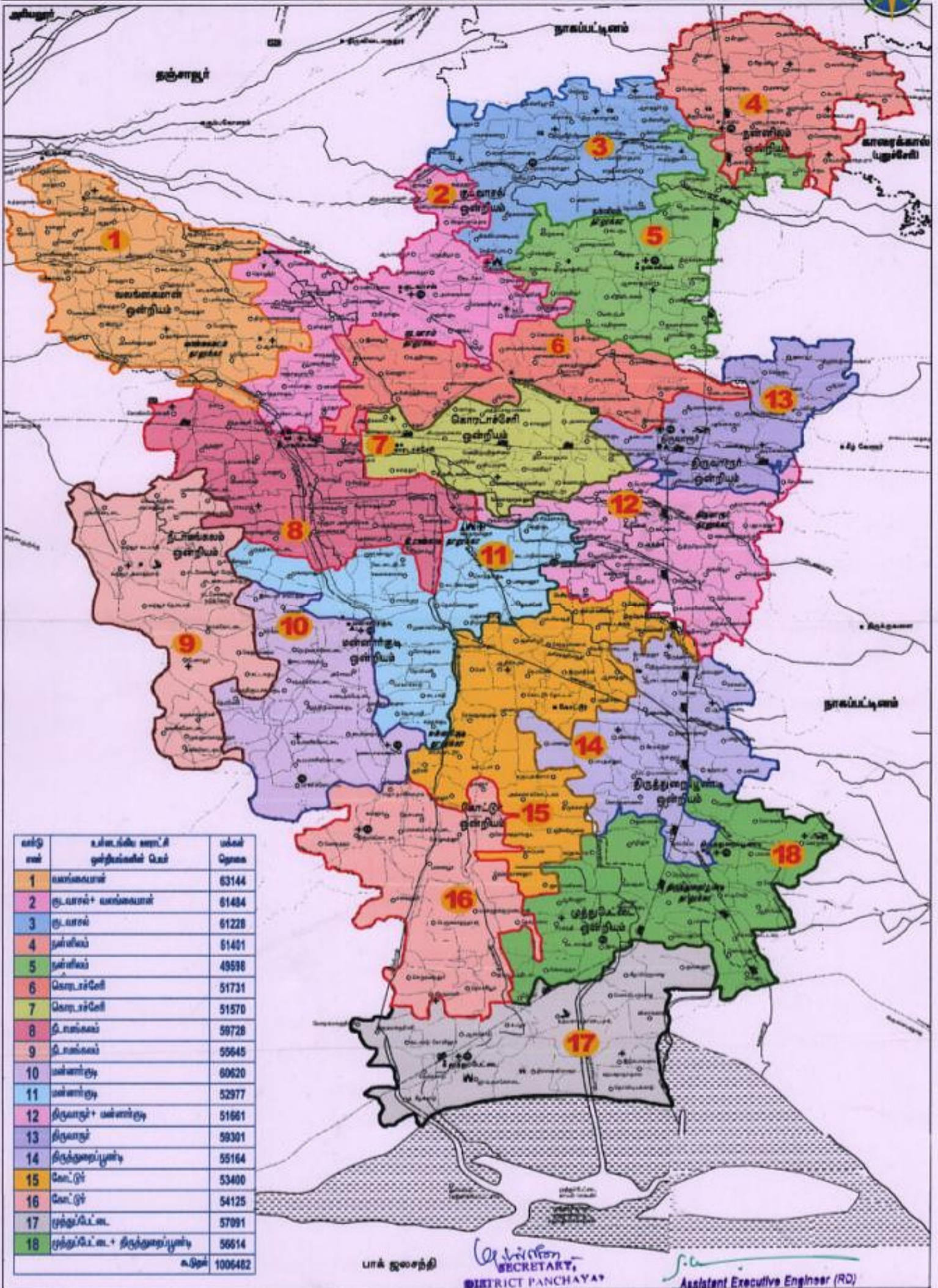
வரைவு வார்டு மறுவரையறைக்கான (Delimitation) அறிக்கை

மாவட்டத்தின் பெயர் : திருவாரூர்

1	உத்தேசிக்கப்பட்ட (DPW) வார்டு எண்	18
2	உத்தேசிக்கப்பட்ட வார்டில் (DPW) உள்ளடங்கிய ஊராட்சி ஒன்றிய வார்டு (கள்) (PUW) பெயர் (கள்)/எண்ணிக்கை	வேலூர், கொக்காலடி, முணாக்காடு, எழிலூர், பாமணி கொருக்கை, சேகல், ஆதிரெங்கம், நெடும்பலம், கட்டிமேடு. பிச்சன்கோட்டகம், மேலமருதூர் முத்துப்பேட்டை ஊராட்சி ஒன்றியம். ஆரியலூர், வடசங்கேந்தி, ஓவரூர், மாங்குடி, மருதவனம், வங்கநகர், வேப்பஞ்சேரி, பாண்டி, கீழ்ப்பெருமழை, தோலி, சங்கேந்தி, பின்னத்தூர்
3	வார்டின் (DPW) சராசரி மக்கள் தொகை	55915.67
4	உத்தேசிக்கப்பட்ட வார்டில் (DPW) உள்ள மக்கள் தொகை	56614
5	உத்தேசிக்கப்பட்ட வார்டின் (DPW) எல்லைகள்	
	வடக்கு	14.வது மாவட்ட ஊராட்சி வார்டு
	கிழக்கு	தலைஞாயிறு ஊராட்சி ஒன்றியம்
	தெற்கு	வேதாரண்யம் ஊராட்சி ஒன்றியம்
	மேற்கு	17வது மாவட்ட ஊராட்சி வார்டு
6	திருவாரூர் மாவட்ட ஊராட்சி வார்டு உள்ளாட்சி அமைப்பில் உள்ள உத்தேசிக்கப்பட்ட மாவட்ட ஊராட்சி வார்டின் (DPW) மக்கள் தொகை ஒரு வார்டின் (DPW) சராசரி மக்கள் தொகையைவிட குறைவாகவோ கூடுதலாகவோ இருப்பின் அதற்கான விவரம்	.
7	குறிப்பு	.

Secretary,
District Panchayat,
Tiruvārūr

திருவாரூர் மாவட்டம் - மாவட்ட உளராட்சி வார்டு மறுவரையறை வரைபடம்
மாவட்ட உளராட்சி வார்டு



வார்டு எண்	உள்மாவட்ட உளராட்சி ஒன்றியத்தின் பெயர்	மக்கள் தொகை
1	மயங்கையம்	63144
2	குடவாசல் + மயங்கையம்	61484
3	குடவாசல்	61228
4	நள்ளியல்	61401
5	நள்ளியல்	49598
6	கொடாச்சேரி	51731
7	கொடாச்சேரி	51570
8	தி.மயங்கையம்	59728
9	தி.மயங்கையம்	55645
10	மயங்கையம்	60620
11	மயங்கையம்	52977
12	திருவாரூர் + மயங்கையம்	51661
13	திருவாரூர்	59301
14	திருத்தாழையம்	55164
15	கோட்டை	53400
16	கோட்டை	54125
17	முத்துப்பேட்டை	57091
18	முத்துப்பேட்டை + திருத்தாழையம்	56614
ம.தொ.		1006482

மாநில இலாகா

(Signature)
SECRETARY,
DISTRICT PANCHAYAT
TIRUVARUR

(Signature)
Assistant Executive Engineer (RD)
Sub Division,
Tiruvārūr.